



**NORMAS SUBSIDIARIAS DE PLANEAMIENTO MUNICIPAL
COCA
SEGOVIA**



APROBADA POR LA COMISION TERRITORIAL DE URBANISMO EN SESION DE 30 - marzo - 2001.....

LA SECRETARIA DE LA COMISION




**DOCUMENTO Nº 3: NORMATIVA URBANÍSTICA
ANEJO Nº 2: FICHAS DEL INVENTARIO ARQUEOLÓGICO**

ILDEFONSO TORREÑO GOMEZ

Arquitecto
Técnico Urbanista

NOVIEMBRE 1.997

7-6-99



DILIGENCIADO



INVENTARIO ARQUEOL6GICO DEL T6RMINO MUNICIPAL DE COCA.

En el presente Documento se aporta la informaci6n obtenida de la Direcci6n General de Patrimonio Cultural de la Junta de Castilla y Le6n, referido al INVENTARIO ARQUEOL6GICO DE CASTILLA Y LE6N.

Las labores de identificaci6n y campo est6n realizadas por los arque6logos: D. Fernando L6pez Ambite y Yolanda del Barrio Alvarez, Rafael Manso Herranz y Francisco Gozalo Viejo. Las fichas fueron elaboradas en el mes de febrero de 1.989.

Sobre el Plano n6 P-1 (1/25.000), plano general del T6rmino Municipal de Coca, se han marcado la localizaci6n de los yacimientos y en estas fichas se aportan los itinerarios para su situaci6n en el terreno, los fotogramas donde se refleja el yacimiento y la atribuci6n cultural del yacimiento.

En el antiguo T6rmino de Coca se encuentran datados 17 yacimientos, en Ciruelos de Coca 9 y en Villagonzalo de Coca 12.

7-6-99

Agosto





JUNTA DE CASTILLA Y LEÓN

Consejería de Educación y Cultura
Dirección General de Patrimonio Cultural

INVENTARIO ARQUEOLOGICO DE CASTILLA Y LEÓN

Provincia SEGOVIA
Municipio COCA
Yacimiento Nº 1

1.—LOCALIZACION

- Municipio Coca
- Localidad Coca
- Nombre del yacimiento Nº 1
- Accesos Seguir desde Joca la carretera hacia Juéllar unos 375 m. To-
mar el camino de la izda. y seguirlo unos 600 m. A la izda. del ca-
mino.
- Hoja M.T.N.: Esc. 1/50.000 Número 423 Nombre Olmedo
Latitud 41º13'28" Longitud 0º50'32" Meridiano Madrid
- Fotografía aérea:
Esc. 1/30.000 Pasada Rollo 115 Fotograma 20670, 20671
Organismo Vuelo Militar de España Fecha 1956-57

2.—ATRIBUCION CULTURAL Y TIPOLOGIA DEL YACIMIENTO

A) Atribución:

Segura Posible

- Cantos trabajados.
- Achelense.
- Paleolítico Medio.
- Paleolítico Superior.
- Epipaleolítico.
- Neolítico.
- Calcolítico.
- Campaniforme.
- Bronce Antiguo.
- Bronce Medio.
- Bronce Final.

Segura Posible

- Hierro I.
- Hierro II.
- Romano Republicano.
- Romano Altoimperial.
- Tardorromano.
- Visigodo.
- Islámico.
- Altomedieval Cristiano.
- Bajomedieval Cristiano.
- Moderno (S. XVI-XVIII).
- Contemporáneo (XIX-XX).



JUNTA DE CASTILLA Y LEÓN

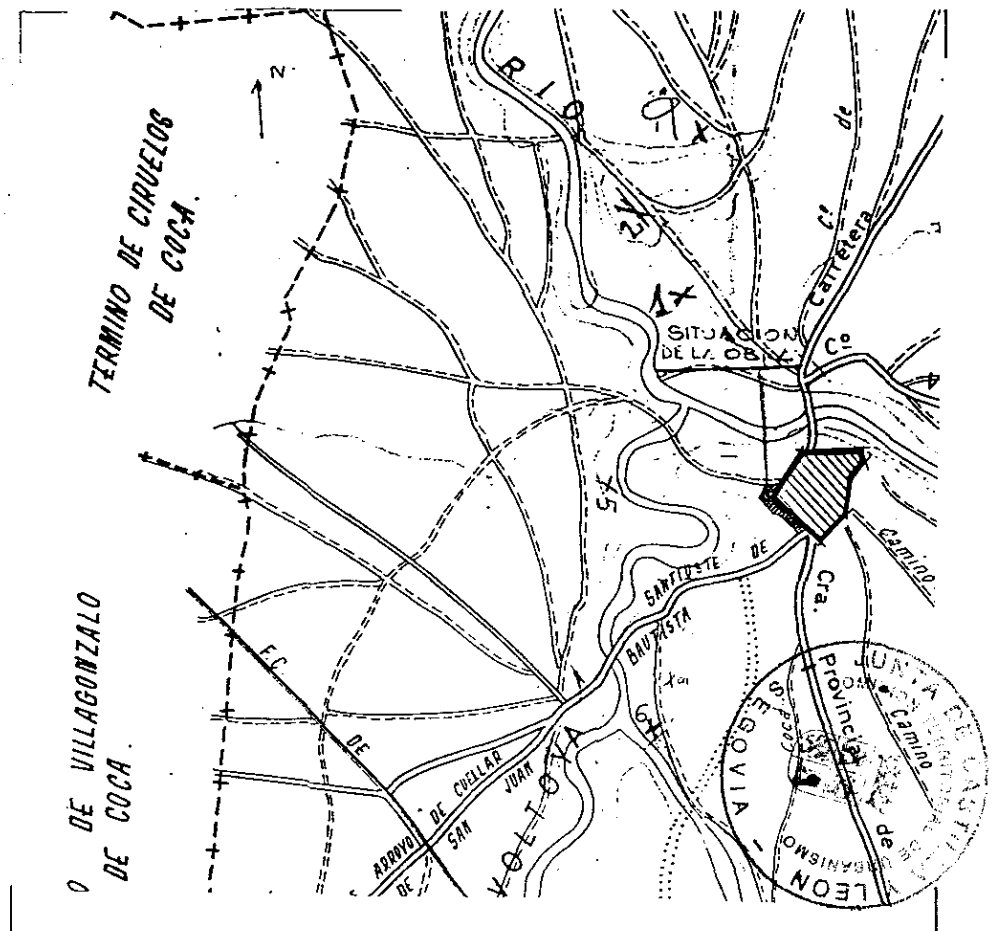
Consejería de Educación y Cultura
Dirección General de Patrimonio Cultural

INVENTARIO ARQUEOLOGICO DE CASTILLA Y LEÓN

Provincia SEGOVIA
Municipio COCA
Yacimiento Nº 1

A N E X O I-B

DOCUMENTACION PLANIMETRICA: Plano parcelario, Plano yacimiento,
croquis, etc. 1:25.000





JUNTA DE CASTILLA Y LEÓN

Consejería de Educación y Cultura
Dirección General de Patrimonio Cultural

INVENTARIO ARQUEOLOGICO DE CASTILLA Y LEÓN

Provincia SEGOVIA
Municipio COCA
Yacimiento Nº 2

1.- LOCALIZACIÓN

- Municipio Coca
- Localidad Coca
- Nombre del yacimiento Nº 2 - CUESTA DEL PIEDRO
- Accesos Seguir desde Coca la carretera hacia Cuéllar unos 3/5 m. Tomar el camino de la izda. unos 1200 m.
- Hoja M.T.N.: Esc. 1/50.000 Número 428 Nombre Olmedo
Latitud 41º13'36" // Longitud 0º50'45" // Meridiano Madrid
- Fotografía aérea:
Esc. 1/30.000 Pasada - Rollo 115 Fotografía 20670, 20672
Organismo Vuelo Militar de España Fecha 1956-57

2.- ATRIBUCION CULTURAL Y TIPOLOGIA DEL YACIMIENTO

A) Atribución:

Segura Posible

- Cantos trabajados.
- Achelense.
- Paleolítico Medio.
- Paleolítico Superior.
- Epipaleolítico.
- Neolítico.
- Calcolítico.
- Campaniforme.
- Bronce Antiguo.
- Bronce Medio.
- Bronce Final.

Segura Posible

- Hierro I.
- Hierro II.
- Romano Republicano.
- Romano Altoimperial.
- Tardorromano.
- Visigodo.
- Islámico.
- Altomedieval Cristiano.
- Bajomedieval Cristiano.
- Moderno (S. XVI-XVIII).
- Contemporáneo (XIX-XX).



JUNTA DE CASTILLA Y LEÓN

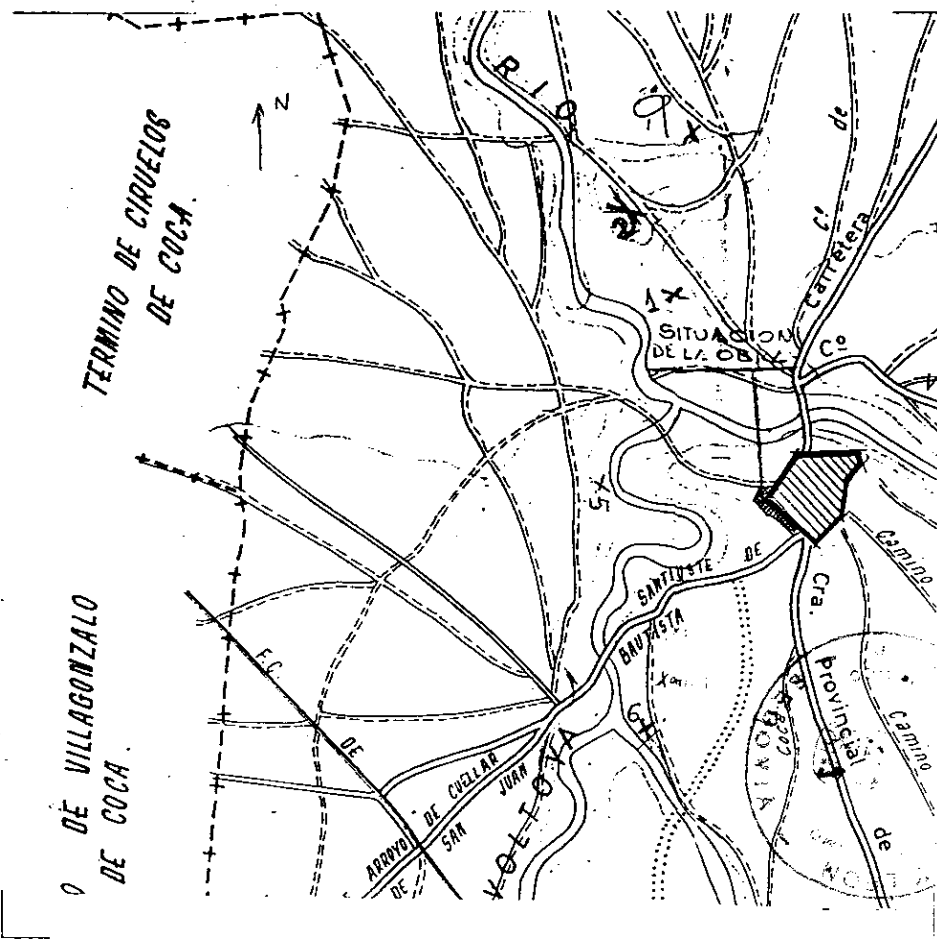
Consejería de Educación y Cultura
Dirección General de Patrimonio Cultural

INVENTARIO ARQUEOLOGICO DE CASTILLA Y LEÓN

Provincia SEGOVIA
Municipio COCA
Yacimiento Nº 2

A N E X O I-B

DOCUMENTACION PLANIMETRICA: Plano parcelario, Plano yacimiento, croquis, etc. 1:25.000





JUNTA DE CASTILLA Y LEÓN

Consejería de Educación y Cultura
Dirección General de Patrimonio Cultural

INVENTARIO ARQUEOLÓGICO DE CASTILLA Y LEÓN

Provincia SEGOVIA
Municipio COCA
Yacimiento Nº 3

1.- LOCALIZACION

- Municipio Coca
- Localidad Coca
- Nombre del yacimiento Nº 3
- Accesos Seguir desde Coca la carretera hacia Nava de la Asunción unos 3750 m. Tomar a la izda. el camino que sigue el curso del Baliza unos 900 m. Salir del camino a la derecha 10 m.
- Hoja M.T.N.: Esc. 1/ 50.000 Número 429 Nombre Navas de Oro
Latitud 41º11'00" // Longitud 0º48'29" // Meridiano Madrid
- Fotografía aérea:
Esc. 1/ 30.000 Pasada- Rollo 128 Fotograma 11532
Organismo Vuelo Militar de España Fecha 1956-57

2.- ATRIBUCION CULTURAL Y TIPOLOGIA DEL YACIMIENTO

A) Atribución:

Segura Posible

- Cantos trabajados.
- Achelense.
- Paleolítico Medio.
- Paleolítico Superior.
- Epipaleolítico.
- Neolítico.
- Calcolítico.
- Campaniforme.
- Bronce Antiguo.
- Bronce Medio.
- Bronce Final.

Segura Posible

- Hierro I.
- Hierro II.
- Romano Republicano.
- Romano Altoimperial.
- Tardorromano.
- Visigodo.
- Islámico.
- Alto medieval Cristiano.
- Bajorromano medieval Cristiano.
- Moderno (S. XVI-XVIII).
- Contemporáneo (XIX-XX).



JUNTA DE CASTILLA Y LEÓN

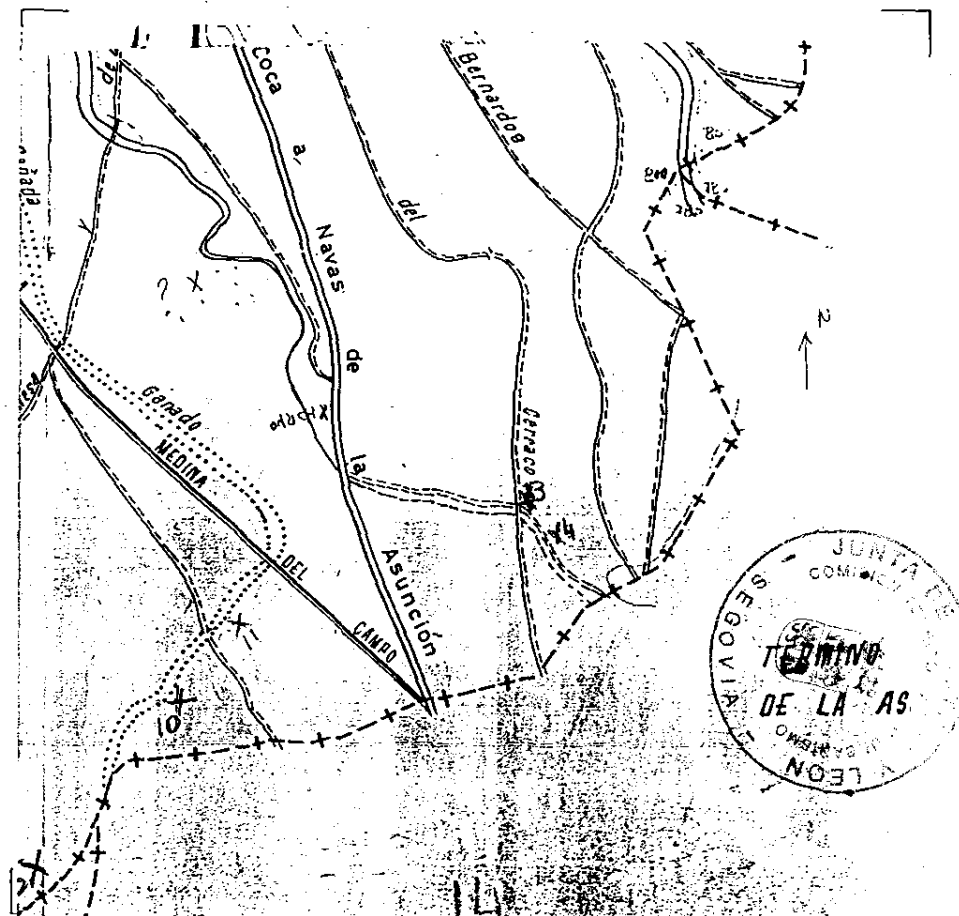
Consejería de Educación y Cultura
Dirección General de Patrimonio Cultural

INVENTARIO ARQUEOLÓGICO DE CASTILLA Y LEÓN

Provincia SEGOVIA
Municipio COCA
Yacimiento Nº 3

A N E X O I-B

DOCUMENTACION PLANIMETRICA: Plano parcelario, Plano yacimiento, croquis, etc. 1:25.000





JUNTA DE CASTILLA Y LEÓN

Consejería de Educación y Cultura
Dirección General de Patrimonio Cultural

INVENTARIO ARQUEOLÓGICO DE CASTILLA Y LEÓN

Provincia SEGOVIA
Municipio COCA
Yacimiento Nº 4

1.- LOCALIZACION

- Municipio Coca
- Localidad Coca
- Nombre del yacimiento Nº 4
- Accesos Seguir desde Coca la carretera hacia Nava de la Asunción unos 3750 m. Tomar a la izda. el camino que sigue el curso del Balisa unos 1100 m. Salir del camino a la derecha unos 15 m.
- Hoja M.T.N.: Esc. 1/ 50.000 Número 429 Nombre Navas de Cro
Latitud 41º10'55" // Longitud 0º48'23" // Meridiano Madrid
- Fotografía aérea:
Esc. 1/ 30.000 Pasada Rollo 123 Fotograma 11532
Organismo Vuelo Militar de España Fecha 1956-57

2.- ATRIBUCION CULTURAL Y TIPOLOGIA DEL YACIMIENTO


A) Atribución:

Segura Posible

- Cantos trabajados.
- Achelense.
- Paleolítico Medio.
- Paleolítico Superior.
- Epipaleolítico.
- Neolítico.
- Calcolítico.
- Campaniforme.
- Bronce Antiguo.
- Bronce Medio.
- Bronce Final.

Segura Posible

- Hierro I.
- Hierro II.
- Romano Republicano.
- Romano Altoimperial.
- Tardorromano.
- Visigodo.
- Islámico.
- Altomedieval Cristiano.
- Bajomedieval Cristiano.
- Moderno (S. XVI-XVIII).
- Contemporáneo (XIX-XX).



JUNTA DE CASTILLA Y LEÓN

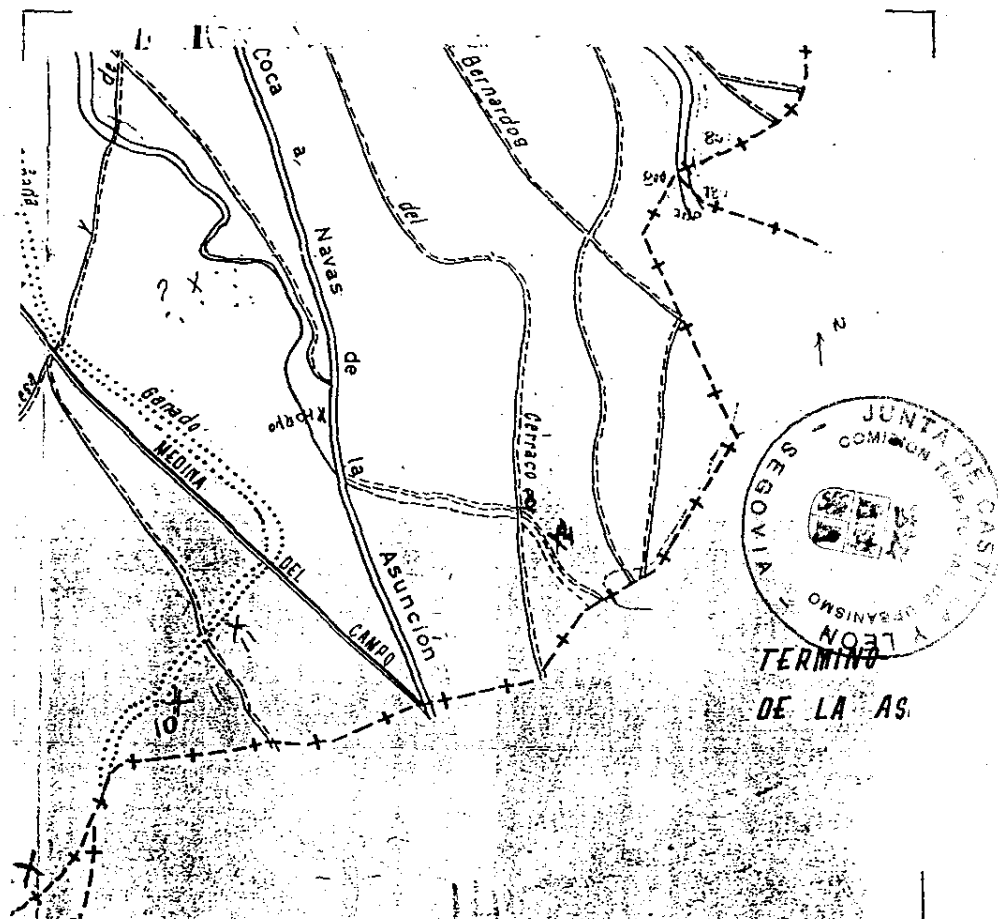
Consejería de Educación y Cultura
Dirección General de Patrimonio Cultural

INVENTARIO ARQUEOLÓGICO DE CASTILLA Y LEÓN

Provincia SEGOVIA
Municipio COCA
Yacimiento Nº 4

ANEXO I-B

DOCUMENTACION PLANIMETRICA: Plano parcelario, Plano yacimiento, croquis, etc. 1:25.000





JUNTA DE CASTILLA Y LEÓN

Consejería de Educación y Cultura
Dirección General de Patrimonio Cultural

INVENTARIO ARQUEOLOGICO DE CASTILLA Y LEÓN

Provincia SEGOVIA
Municipio COCA
Yacimiento Nº 5

1.—LOCALIZACION

- Municipio Coca
- Localidad Coca
- Nombre del yacimiento Nº 5 - CANTOSAL
- Accesos Seguir desde Joca la carretera hacia Santiuste de S. Juan Bautista unos 1500 m. Tomar a la derecha el camino paralelo al río unos 1000 m. Salir del camino a la derecha unos 125 m.
- Hoja M.T.N.: Esc. 1/ 50.000 Número 428 Nombre Olmedo
Latitud 41º13'05" N // Longitud 0º50'48" W Meridiano Madrid
- Fotografía aérea:
Esc. 1/ 30.000 Pasada - Rollo 115 Fotograma 20570, 20671
Organismo Vuelo Militar de España Fecha 1956-57

2.—ATRIBUCION CULTURAL Y TIPOLOGIA DEL YACIMIENTO

A) Atribución:

Segura Posible	Segura Posible
<input type="checkbox"/> Cantos trabajados.	<input type="checkbox"/> Hierro I.
<input type="checkbox"/> Achelense.	<input checked="" type="checkbox"/> Hierro II.
<input type="checkbox"/> Paleolítico Medio.	<input type="checkbox"/> Romano Republicano.
<input type="checkbox"/> Paleolítico Superior.	<input type="checkbox"/> Romano Altoimperial.
<input type="checkbox"/> Epipaleolítico.	<input type="checkbox"/> Tardóromano.
<input type="checkbox"/> Neolítico.	<input type="checkbox"/> Visigodo.
<input type="checkbox"/> Calcolítico.	<input type="checkbox"/> Islámico.
<input type="checkbox"/> Campaniforme.	<input type="checkbox"/> Altomedieval Cristiano.
<input type="checkbox"/> Bronce Antiguo.	<input type="checkbox"/> Bajomedieval Cristiano.
<input type="checkbox"/> Bronce Medio.	<input type="checkbox"/> Moderno (S. XVI-XVIII).
<input type="checkbox"/> Bronce Final.	<input type="checkbox"/> Contemporáneo (XIX-XX).

AYUNTAMIENTO DE COCA
INVENTARIO ARQUEOLOGICO
7-6-59



JUNTA DE CASTILLA Y LEÓN

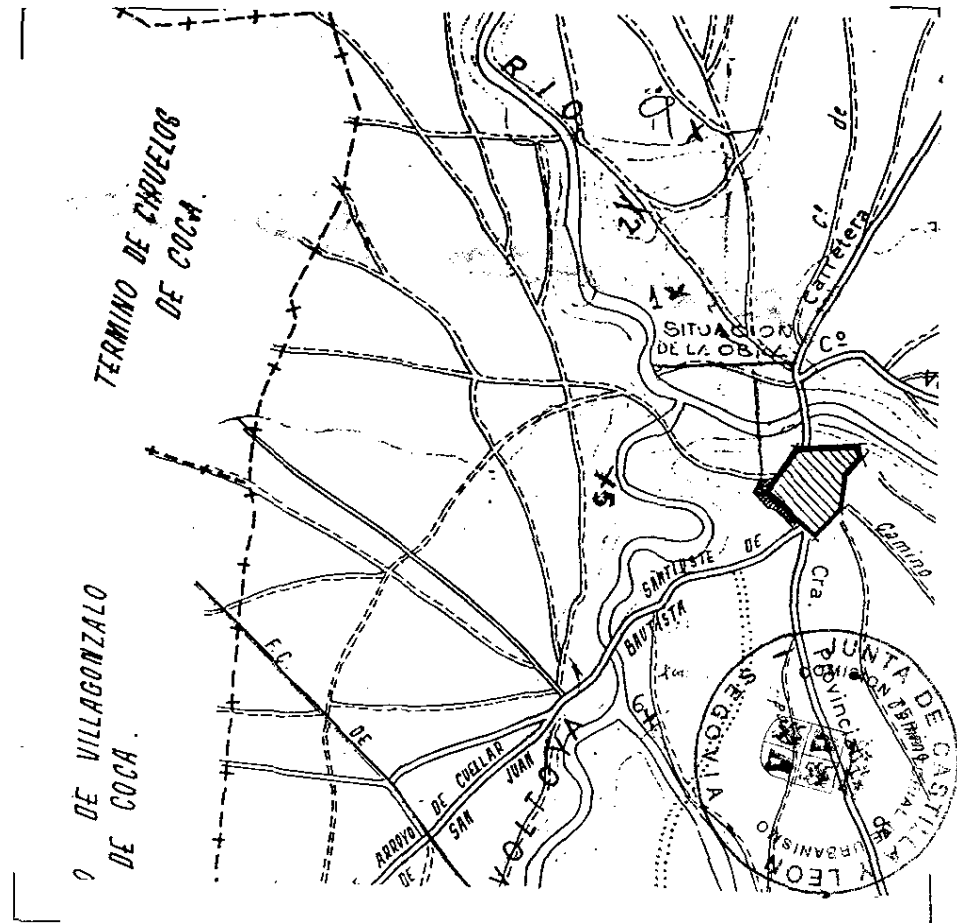
Consejería de Educación y Cultura
Dirección General de Patrimonio Cultural

INVENTARIO ARQUEOLOGICO DE CASTILLA Y LEÓN

Provincia SEGOVIA
Municipio COCA
Yacimiento Nº 5

ANEXO I-B

DOCUMENTACION PLANIMETRICA: Plano parcelario, Plano yacimiento, croquis, etc. 1:25.000





JUNTA DE CASTILLA Y LEÓN

Consejería de Educación y Cultura
Dirección General de Patrimonio Cultural

INVENTARIO ARQUEOLOGICO DE CASTILLA Y LEÓN

Provincia SEGOVIA
Municipio COCA
Yacimiento Nº 6

1.- LOCALIZACION

- Municipio Coca
- Localidad Coca
- Nombre del yacimiento Nº 6
- Accesos Seguir desde Coca la carretera hacia Santiuste de San Juan Bautista unos 375 m. Tomar el camino de la izda. unos 500 m. a la derecha del camino 15 m.
- Hoja M.T.N.: Esc. 1/ 50.000 Número 423 Nombre Olmedo
Latitud 41º12'28" / Longitud 0º50'33" // Meridiano Madrid
- Fotografía aérea:
Esc. 1/ 30.000 Pasada - Rollo 115 Fotograma 20670, 20671
Organismo Vuelo Militar de España Fecha 1956-57

2.- ATRIBUCION CULTURAL Y TIPOLOGIA DEL YACIMIENTO

A) Atribución:

Segura Posible

- Cantos trabajados.
- Achelense.
- Paleolítico Medio.
- Paleolítico Superior.
- Epipaleolítico.
- Neolítico.
- Calcolítico.
- Campaniforme.
- Bronce Antiguo.
- Bronce Medio.
- Bronce Final.

Segura Posible

- Hierro I.
- Hierro II.
- Romano Republicano.
- Romano Altoimperial.
- Tardorromano.
- Visigodo.
- Islámico.
- Alto medieval Cristiano.
- Bajomedieval Cristiano.
- Moderno (S. XVI-XVIII).
- Contemporáneo (XIX-XX).



JUNTA DE CASTILLA Y LEÓN

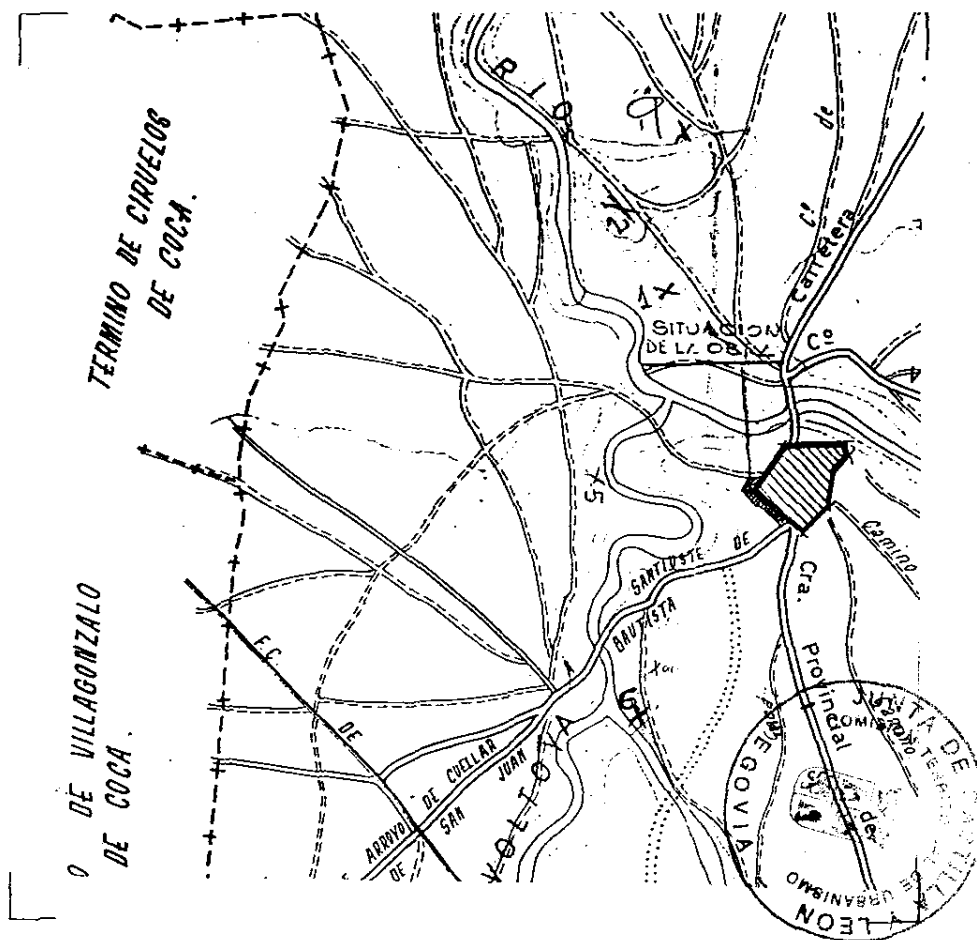
Consejería de Educación y Cultura
Dirección General de Patrimonio Cultural

INVENTARIO ARQUEOLOGICO DE CASTILLA Y LEÓN

Provincia SEGOVIA
Municipio COCA
Yacimiento Nº 6

ANEXO I-B

DOCUMENTACION PLANIMETRICA: Plano parcelario, Plano yacimiento, croquis, etc. 1:25.000





JUNTA DE CASTILLA Y LEÓN

Consejería de Educación y Cultura
Dirección General de Patrimonio Cultural

INVENTARIO ARQUEOLOGICO DE CASTILLA Y LEÓN

Provincia SEGOVIA
Municipio COCA
Yacimiento Nº 8

1.— LOCALIZACIÓN

- Municipio Coca
- Localidad Coca
- Nombre del yacimiento Nº 8
- Accesos Seguir desde Coca la carretera hacia Cuéllar unos 375 m. Tomar el camino de la izda. paralelo al río unos 400 m. Salir del camino a la izda. unos 25m.
- Hoja M.T.N.: Esc. 1/ 50.000 Número 428 Nombre Clredo
 Latitud 41º15'01" / Longitud 0º51'50" / Meridiano Madrid
- Fotografía aérea:
Esc. 1/ 30.000 Pasada - Rollo 115 Fotograma 20670, 20671
Organismo Vuelo Militar de España Fecha 1956-57

2.— ATRIBUCION CULTURAL Y TIPOLOGIA DEL YACIMIENTO

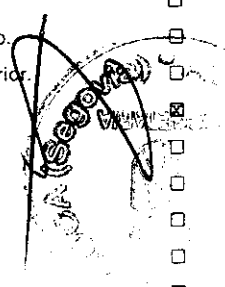
A) Atribución:

Segura Posible

- Cantos trabajados.
- Achelense.
- Paleolítico Medio.
- Paleolítico Superior.
- Epipaleolítico.
- Neolítico.
- Calcolítico.
- Campaniforme.
- Bronce Antiguo.
- Bronce Medio.
- Bronce Final.

Segura Posible

- Hierro I.
- Hierro II.
- Romano Republicano.
- Romano Altoimperial.
- Tardorromano.
- Visigodo.
- Islámico.
- Altomedieval Cristiano.
- Bajomedieval Cristiano.
- Moderno (S. XVI-XVIII).
- Contemporáneo (XIX-XX).



JUNTA DE CASTILLA Y LEÓN

Consejería de Educación y Cultura
Dirección General de Patrimonio Cultural

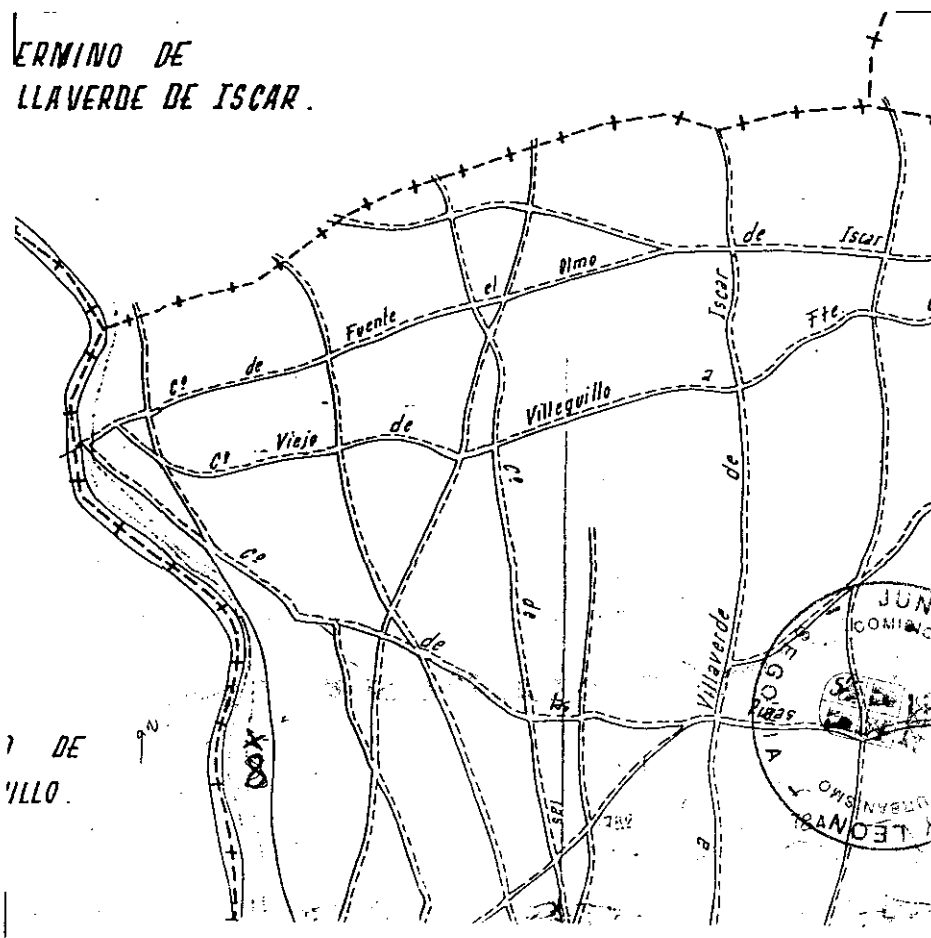
INVENTARIO ARQUEOLOGICO DE CASTILLA Y LEÓN

Provincia SEGOVIA
Municipio COCA
Yacimiento Nº 8

A N E X O I - B

DOCUMENTACION PLANIMETRICA: Plano parcelario, Plano yacimiento, croquis, etc. 1:25.000

**ERMINO DE
LLAVERDE DE ISCAR.**



1 DE
'110.



JUNTA DE CASTILLA Y LEÓN

Consejería de Educación y Cultura
Dirección General de Patrimonio Cultural

INVENTARIO ARQUEOLOGICO DE CASTILLA Y LEÓN

Provincia SEGOVIA
Municipio COCA
Yacimiento Nº 9

1.- LOCALIZACION

- Municipio Coca
- Localidad Coca
- Nombre del yacimiento Nº 9
- Accesos Seguir desde Coca la carretera de Cuéllar unos 375 m. Tomar el camino a la izda. y seguirlo unos 2100 m. Salir del camino a la izda. unos 10 m.
- Hoja M.T.N.: Esc. 1/ 50.000 Número 428 Nombre Olmedo
Latitud 41º13'56" N Longitud 0º50'48" W Meridiano Madrid
- Fotografía aérea:
Esc. 1/ 30.000 Pasada - Rollo 115 Fotograma 20670, 20671
Organismo Vuelo Militar de España Fecha 1956-57

2.- ATRIBUCION CULTURAL Y TIPOLOGIA DEL YACIMIENTO

A) Atribución:

Segura Posible

- | | | | | | |
|--------------------------|--------------------------|-----------------------|-------------------------------------|--------------------------|-------------------------|
| <input type="checkbox"/> | <input type="checkbox"/> | Cantos trabajados. | <input type="checkbox"/> | <input type="checkbox"/> | Hierro I. |
| <input type="checkbox"/> | <input type="checkbox"/> | Achelense. | <input type="checkbox"/> | <input type="checkbox"/> | Hierro II. |
| <input type="checkbox"/> | <input type="checkbox"/> | Paleolítico Medio. | <input type="checkbox"/> | <input type="checkbox"/> | Romano Republicano. |
| <input type="checkbox"/> | <input type="checkbox"/> | Paleolítico Superior. | <input type="checkbox"/> | <input type="checkbox"/> | Romano Altoimperial. |
| <input type="checkbox"/> | <input type="checkbox"/> | Epipaleolítico. | <input type="checkbox"/> | <input type="checkbox"/> | Tardorromano. |
| <input type="checkbox"/> | <input type="checkbox"/> | Neolítico. | <input type="checkbox"/> | <input type="checkbox"/> | Visigodo. |
| <input type="checkbox"/> | <input type="checkbox"/> | Calcolítico. | <input type="checkbox"/> | <input type="checkbox"/> | Islámico. |
| <input type="checkbox"/> | <input type="checkbox"/> | Campaniforme. | <input checked="" type="checkbox"/> | <input type="checkbox"/> | Altomedieval Cristiano. |
| <input type="checkbox"/> | <input type="checkbox"/> | Bronce Antiguo. | <input type="checkbox"/> | <input type="checkbox"/> | Bajomedieval Cristiano. |
| <input type="checkbox"/> | <input type="checkbox"/> | Bronce Medio. | <input type="checkbox"/> | <input type="checkbox"/> | Moderno (S. XVI-XVIII). |
| <input type="checkbox"/> | <input type="checkbox"/> | Bronce Final. | <input type="checkbox"/> | <input type="checkbox"/> | Contemporáneo (XIX-XX). |

SEGOVIA
SECRETARIA DE PATRIMONIO CULTURAL
AGONZALO
AGONZALO



JUNTA DE CASTILLA Y LEÓN

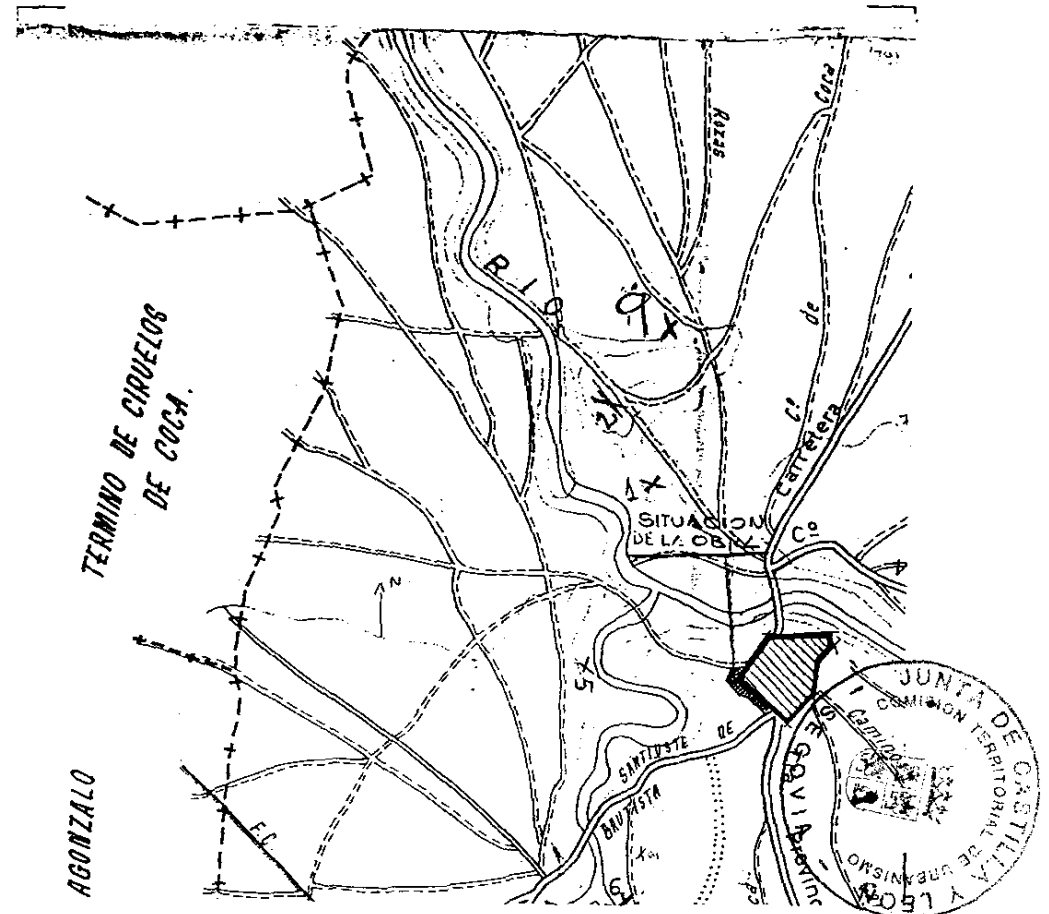
Consejería de Educación y Cultura
Dirección General de Patrimonio Cultural

INVENTARIO ARQUEOLOGICO DE CASTILLA Y LEÓN

Provincia SEGOVIA
Municipio COCA
Yacimiento Nº 9

ANEXO I-B

DOCUMENTACION PLANIMETRICA: Plano parcelario, Plano yacimiento, croquis, etc. 1:25.000





JUNTA DE CASTILLA Y LEÓN

Consejería de Educación y Cultura
Dirección General de Patrimonio Cultural

INVENTARIO ARQUEOLÓGICO DE CASTILLA Y LEÓN

Provincia SEGOVIA
Municipio COCA
Yacimiento Nº 10

1.— LOCALIZACIÓN

- Municipio Coca
- Localidad Coca
- Nombre del yacimiento Nº 10
- Accesos Seguir desde Coca la carretera a Santiuste de S. Juan Bautista unos 375 m. Tomar a la izda. la cañada de aganado unos 53/5 m. Salir de ella a la izda. unos 10 m.
- Hoja M.T.N.: Esc. 1/ 50.000 Número 429 Nombre Navas de Cro
Latitud 41º10'16" Longitud 0º49'43" Meridiano Madrid
- Fotografía aérea:
Esc. 1/ 30.000 Pasada-Rollo 128 Fotograma 11532
Organismo Vuelo Militar de España Fecha 1956-57

2.— ATRIBUCIÓN CULTURAL Y TIPOLOGÍA DEL YACIMIENTO

A) Atribución:

Segura Posible

- Cantos trabajados.
- Achelense.
- Paleolítico Medio.
- Paleolítico Superior.
- Epipaleolítico.
- Neolítico.
- Calcolítico.
- Campaniforme.
- Bronce Antiguo.
- Bronce Medio.
- Bronce Final.

Segura Posible

- Hierro I.
- Hierro II.
- Romano Republicano.
- Romano Altoimperial.
- Tardorromano.
- Visigodo.
- Islámico.
- Altomedieval Cristiano.
- Bajomedieval Cristiano.
- Moderno (S. XVI-XVIII).
- Contemporáneo (XIX-XX).



JUNTA DE CASTILLA Y LEÓN

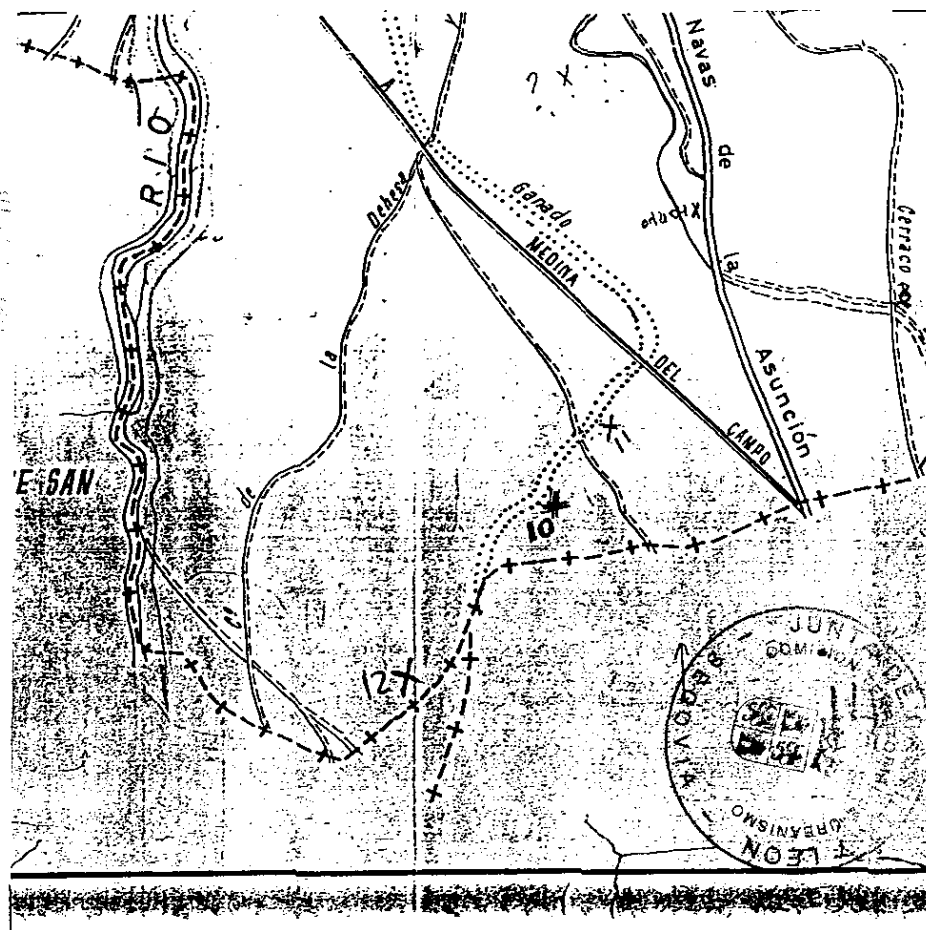
Consejería de Educación y Cultura
Dirección General de Patrimonio Cultural

INVENTARIO ARQUEOLÓGICO DE CASTILLA Y LEÓN

Provincia SEGOVIA
Municipio COCA
Yacimiento Nº 10

A N E X O I - B

DOCUMENTACION PLANIMETRICA: Plano parcelario, Plano yacimiento, croquis, etc. 1:25.000





JUNTA DE CASTILLA Y LEÓN

Consejería de Educación y Cultura
Dirección General de Patrimonio Cultural

INVENTARIO ARQUEOLÓGICO DE CASTILLA Y LEÓN

Provincia SEGOVIA
Municipio COCA
Yacimiento Nº 14

1.—LOCALIZACION

- Municipio Coca
- Localidad Coca
- Nombre del yacimiento Nº 14
- Accesos Seguir desde Coca la carretera hacia Nava de la Asunción unos 3750 m. Salir de la carretera a la derecha siguiendo el Balisa por su margen izda. unos 1130 m.
- Hoja M.T.N.: Esc. 1/50.000 Número 429 Nombre Navas de Oro
Latitud 41°11'40" Longitud 0°49'50" Meridiano Madrid
- Fotografía aérea:
Esc. 1/30.000 Pasada Rollo 128 Fotograma 11532
Organismo Vuelo Militar de España Fecha 1956-57

2.—ATRIBUCION CULTURAL Y TIPOLOGIA DEL YACIMIENTO

A) Atribución:

Segura Posible

- | | | | | | |
|--------------------------|--------------------------|-----------------------|-------------------------------------|-------------------------------------|-------------------------|
| <input type="checkbox"/> | <input type="checkbox"/> | Cantos trabajados. | <input type="checkbox"/> | <input type="checkbox"/> | Hierro I. |
| <input type="checkbox"/> | <input type="checkbox"/> | Achelense. | <input type="checkbox"/> | <input type="checkbox"/> | Hierro II. |
| <input type="checkbox"/> | <input type="checkbox"/> | Paleolítico Medio. | <input type="checkbox"/> | <input type="checkbox"/> | Romano Republicano. |
| <input type="checkbox"/> | <input type="checkbox"/> | Paleolítico Superior. | <input type="checkbox"/> | <input type="checkbox"/> | Romano Altoimperial. |
| <input type="checkbox"/> | <input type="checkbox"/> | Epipaleolítico. | <input type="checkbox"/> | <input type="checkbox"/> | Tardorromano. |
| <input type="checkbox"/> | <input type="checkbox"/> | Neolítico. | <input type="checkbox"/> | <input type="checkbox"/> | Visigodo. |
| <input type="checkbox"/> | <input type="checkbox"/> | Calcolítico. | <input type="checkbox"/> | <input type="checkbox"/> | Islámico. |
| <input type="checkbox"/> | <input type="checkbox"/> | Campaniforme. | <input checked="" type="checkbox"/> | <input checked="" type="checkbox"/> | Altomedieval Cristiano. |
| <input type="checkbox"/> | <input type="checkbox"/> | Bronce Antiguo. | <input type="checkbox"/> | <input checked="" type="checkbox"/> | Bajomedieval Cristiano. |
| <input type="checkbox"/> | <input type="checkbox"/> | Bronce Medio. | <input checked="" type="checkbox"/> | <input type="checkbox"/> | Moderno (S. XVI-XVIII). |
| <input type="checkbox"/> | <input type="checkbox"/> | Bronce Final. | <input type="checkbox"/> | <input type="checkbox"/> | Contemporáneo (XIX-XX). |

Segura Posible
Acabado
66-9



JUNTA DE CASTILLA Y LEÓN

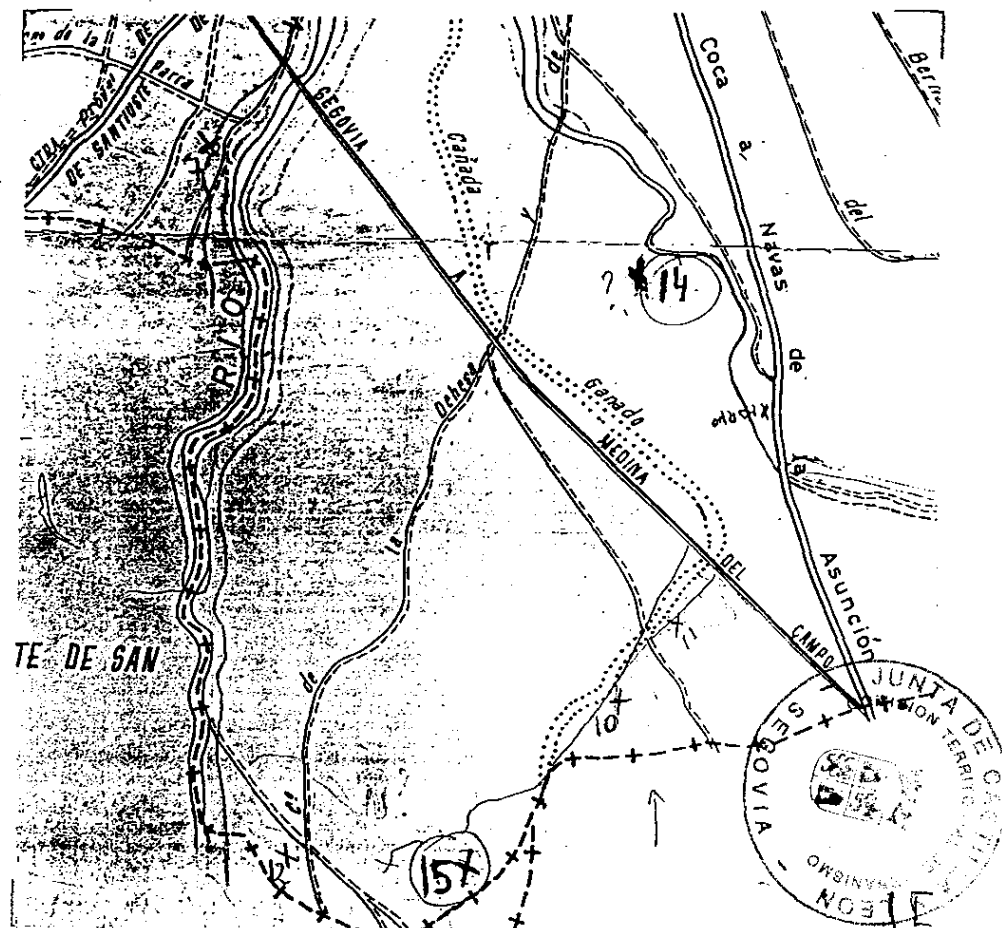
Consejería de Educación y Cultura
Dirección General de Patrimonio Cultural

INVENTARIO ARQUEOLÓGICO DE CASTILLA Y LEÓN

Provincia SEGOVIA
Municipio COCA
Yacimiento Nº 14

A N E X O I-B

DOCUMENTACION PLANIMETRICA: Plano parcelario, Plano yacimiento, croquis, etc. Escala 1:25.000





JUNTA DE CASTILLA Y LEÓN

Consejería de Educación y Cultura
Dirección General de Patrimonio Cultural

INVENTARIO ARQUEOLOGICO DE CASTILLA Y LEÓN

Provincia SEGOVIA
Municipio COCA
Yacimiento Nº 15

1.—LOCALIZACION

- Municipio Coca
- Localidad Coca
- Nombre del yacimiento Nº 15
- Accesos Seguir desde Coca la carretera a Santiuste de S. Juan Bautista unos 375 m. Seguir luego la cañada de ganado unos 6125 m. Salir de ella a la derecha unos 500 m.
- Hoja M.T.N.: Esc. 1/ 50.000 Número 428 Nombre Olmedo
 Latitud 41º10'02" Longitud 0º50'10" Meridiano Madrid
- Fotografía aérea:
Esc. 1/ 30.000 Pasada - Rollo 115 Fotograma 20670, 20671
Organismo Vuelo Militar de España Fecha 1956-57

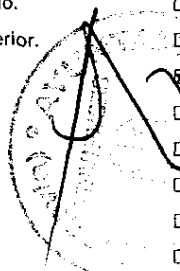
2.—ATRIBUCION CULTURAL Y TIPOLOGIA DEL YACIMIENTO

A) Atribución:

Segura Posible

Segura Posible

- | | | | | | |
|--------------------------|--------------------------|-----------------------|--------------------------|-------------------------------------|-------------------------|
| <input type="checkbox"/> | <input type="checkbox"/> | Cantos trabajados. | <input type="checkbox"/> | <input checked="" type="checkbox"/> | Hierro I. |
| <input type="checkbox"/> | <input type="checkbox"/> | Achelense. | <input type="checkbox"/> | <input type="checkbox"/> | Hierro II. |
| <input type="checkbox"/> | <input type="checkbox"/> | Paleolítico Medio. | <input type="checkbox"/> | <input type="checkbox"/> | Romano Republicano. |
| <input type="checkbox"/> | <input type="checkbox"/> | Paleolítico Superior. | <input type="checkbox"/> | <input type="checkbox"/> | Romano Altoimperial. |
| <input type="checkbox"/> | <input type="checkbox"/> | Epipaleolítico. | <input type="checkbox"/> | <input checked="" type="checkbox"/> | Tardorromano. |
| <input type="checkbox"/> | <input type="checkbox"/> | Neolítico. | <input type="checkbox"/> | <input type="checkbox"/> | Visigodo. |
| <input type="checkbox"/> | <input type="checkbox"/> | Calcolítico. | <input type="checkbox"/> | <input type="checkbox"/> | Islámico. |
| <input type="checkbox"/> | <input type="checkbox"/> | Campaniforme. | <input type="checkbox"/> | <input type="checkbox"/> | Altomedieval Cristiano. |
| <input type="checkbox"/> | <input type="checkbox"/> | Bronce Antiguo. | <input type="checkbox"/> | <input type="checkbox"/> | Bajomedieval Cristiano. |
| <input type="checkbox"/> | <input type="checkbox"/> | Bronce Medio. | <input type="checkbox"/> | <input type="checkbox"/> | Moderno (S. XVI-XVIII). |
| <input type="checkbox"/> | <input type="checkbox"/> | Bronce Final. | <input type="checkbox"/> | <input type="checkbox"/> | Contemporáneo (XIX-XX). |



6

66-99



JUNTA DE CASTILLA Y LEÓN

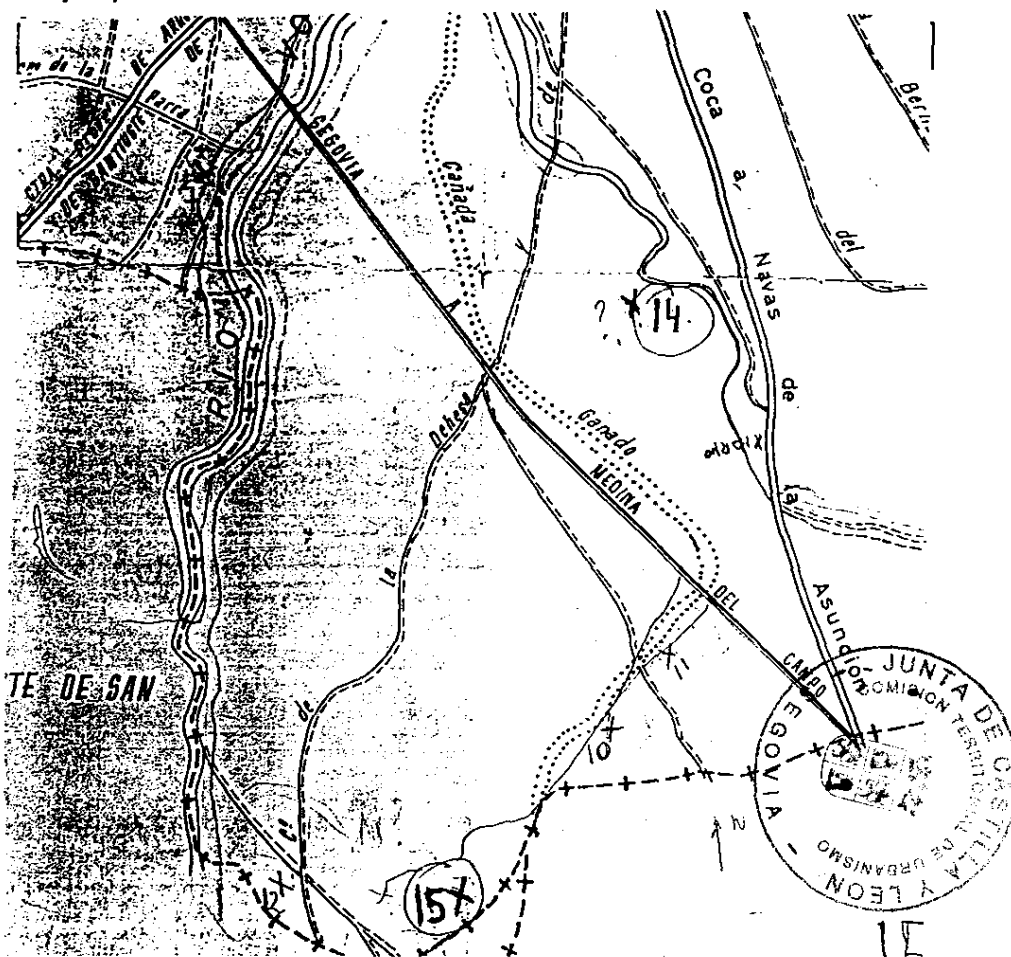
Consejería de Educación y Cultura
Dirección General de Patrimonio Cultural

INVENTARIO ARQUEOLOGICO DE CASTILLA Y LEÓN

Provincia SEGOVIA
Municipio COCA
Yacimiento Nº 15

A N E X O I-B

DOCUMENTACION PLANIMETRICA: Plano parcelario, Plano yacimiento, croquis, etc. Escala 1:25.000



31

INVENTARIO ARQUEOLOGICO DE CASTILLA Y LEON

Provincia SEGOVIA
 Municipio COCA
 Yacimiento Nº 16

1.—LOCALIZACION

— Municipio Coca
 — Localidad Coca
 — Nombre del yacimiento Nº 16
 — Accesos Seguir desde Coca la carretera hacia Tréllar unos 530 m.
A ambos lados de la carretera.
 — Hoja M.T.N.: Esc. 1/ 50.000 Número 428 Nombre Clredo
 Latitud 41º13'26" // Longitud 0º50'10" // Meridiano Madrid
 — Fotografía aérea:
 Esc. 1/ 30.000 Pasada - Rollo 115 Fotograma 20670, 20671
 Organismo Vuelo Militar de España Fecha 1955-57

2.—ATRIBUCION CULTURAL Y TIPOLOGIA DEL YACIMIENTO

A) Atribución:

Segura Posible

- Cantos trabajados.
- Achelense.
- Paleolítico Medio.
- Paleolítico Superior.
- Epipaleolítico.
- Neolítico.
- Calcolítico.
- Campaniforme.
- Bronce Antiguo.
- Bronce Medio.
- Bronce Final.

Segura Posible

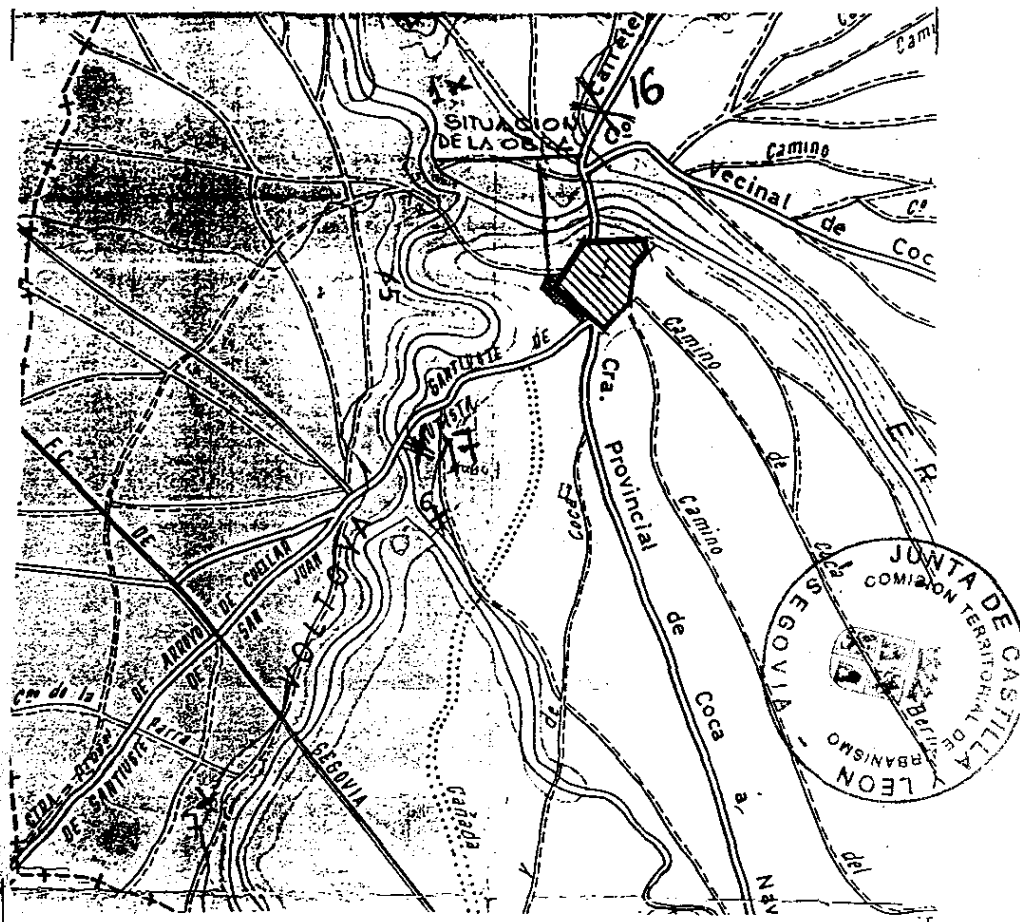
- Hierro I.
- Hierro II.
- Romano Republicano.
- Romano Altoimperial.
- Tardorromano.
- Visigodo.
- Islámico.
- Altomedieval Cristiano.
- Bajomedieval Cristiano.
- Moderno (S. XV-XVII).
- Contemporáneo (XIX-XX).

INVENTARIO ARQUEOLOGICO DE CASTILLA Y LEON

Provincia SEGOVIA
 Municipio COCA
 Yacimiento Nº 16

A N E X O I-B

DOCUMENTACION PLANIMETRICA: Plano parcelario, Plano yacimiento, croquis, etc. Escala 1:25.000





JUNTA DE CASTILLA Y LEÓN

Consejería de Educación y Cultura
Dirección General de Patrimonio Cultural

INVENTARIO ARQUEOLOGICO DE CASTILLA Y LEÓN

Provincia SEGOVIA
Municipio COCA
Yacimiento Nº 17

1.—LOCALIZACION

- Municipio Coca
- Localidad Coca
- Nombre del yacimiento Nº 17
- Accesos Seguir desde Coca la Carretera hacia Santiuste de S. Juan Bautista unos 2000 m. A la izda., a unos 20 m.
- Hoja M.T.N.: Esc. 1/ 50.000 Número 428 Nombre Olmedo
Latitud 41º12'38" N Longitud 0º50'37" W Meridiano Madrid
- Fotografía aérea:
Esc. 1/ 30.000 Pasada-Rollo 115 Fotograma 20570, 20671
Organismo Vuelo Militar de España Fecha 1956-57

2.—ATRIBUCION CULTURAL Y TIPOLOGIA DEL YACIMIENTO

A) Atribución:

Segura

- Cantos trabajados.
- Achelense.
- Paleolítico Medio.
- Paleolítico Superior.
- Epipaleolítico.
- Neolítico.
- Calcolítico.
- Campaniforme.
- Bronce Antiguo.
- Bronce Medio.
- Bronce Final.

Possible

- Hierro I.
- Hierro II.
- Romano Republicano.
- Romano Altoimperial.
- Tardorromano.
- Visigodo.
- Islámico.
- Altomedieval Cristiano.
- Bajomedieval Cristiano.
- Moderno (S. XVI-XVIII).
- Contemporáneo (XIX-XX).

Handwritten signature



JUNTA DE CASTILLA Y LEÓN

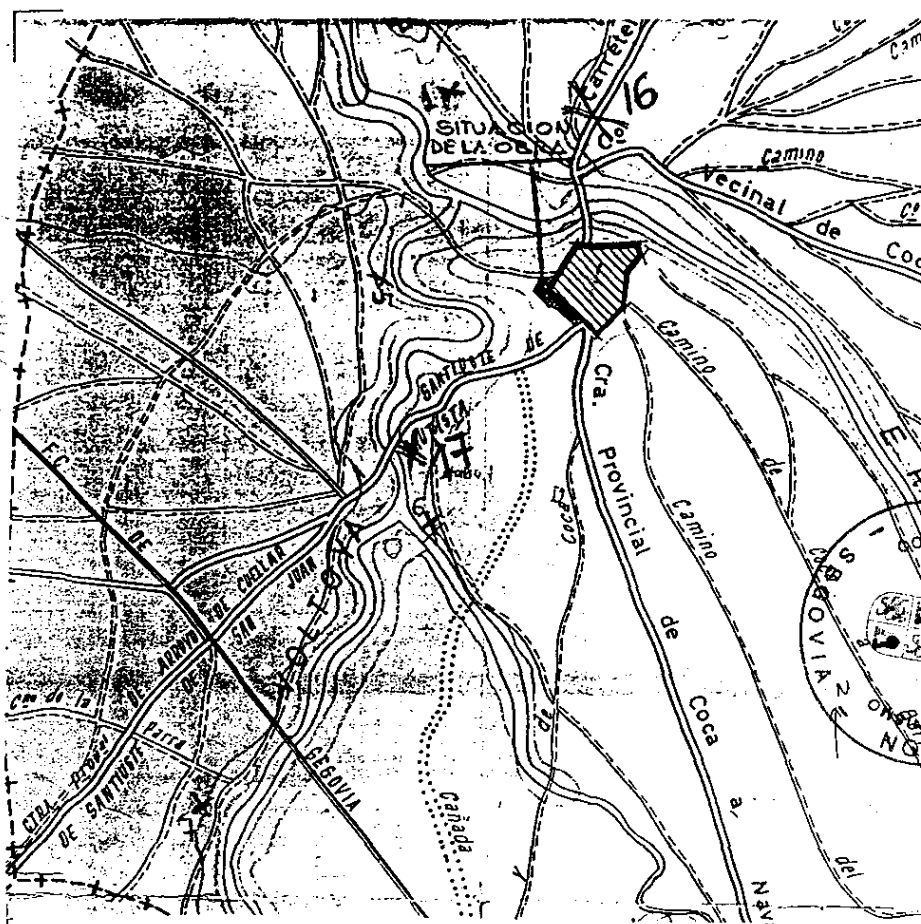
Consejería de Educación y Cultura
Dirección General de Patrimonio Cultural

INVENTARIO ARQUEOLOGICO DE CASTILLA Y LEÓN

Provincia SEGOVIA
Municipio COCA
Yacimiento Nº 17

A N E X O I-B

DOCUMENTACION PLANIMETRICA: Plano parcelario, Plano yacimiento, croquis, etc. Escala 1:25.000





JUNTA DE CASTILLA Y LEÓN

Consejería de Educación y Cultura
Dirección General de Patrimonio Cultural

INVENTARIO ARQUEOLOGICO DE CASTILLA Y LEÓN

Provincia SEGOVIA
Municipio COCA (CIRUELOS)
Yacimiento Nº 1

1.- LOCALIZACION

- Municipio Coca
- Localidad Ciruelos de Coca
- Nombre del yacimiento Nº 1 - BENALDOS / LOS TERRELOS
- Accesos Seguir desde Ciruelos el camino de Pte. de Olmedo unos 1600 m. Salir del camino a la derecha unos 550 m. Al W. del colector y junto a él.
- Hoja M.T.N.: Esc. 1/ 50.000 Número 428 Nombre Olmedo
Latitud 41º14'04" Longitud 0º54'43" W Meridiano Madrid
- Fotografía aérea:
Esc. 1/ 30.000 Pasada Rollo 115 Fotograma 20568, 20669, 20670
Organismo Vuelo Militar de España Fecha 1956-57

2.- ATRIBUCION CULTURAL Y TIPOLOGIA DEL YACIMIENTO


A) Atribución:

Segura Posible

- Cantos trabajados.
- Achelense.
- Paleolítico Medio.
- Paleolítico Superior.
- Epipaleolítico.
- Neolítico.
- Calcolítico.
- Campaniforme.
- Bronce Antiguo.
- Bronce Medio.
- Bronce Final.

Segura Posible

- Hierro I.
- Hierro II.
- Romano Republicano.
- Romano Altoimperial.
- Tardorromano.
- Visigodo.
- Islámico.
- Altomedieval Cristiano.
- Bajomedieval Cristiano.
- Moderno (S. XVI-XVIII).
- Contemporáneo (XIX-XX).



JUNTA DE CASTILLA Y LEÓN

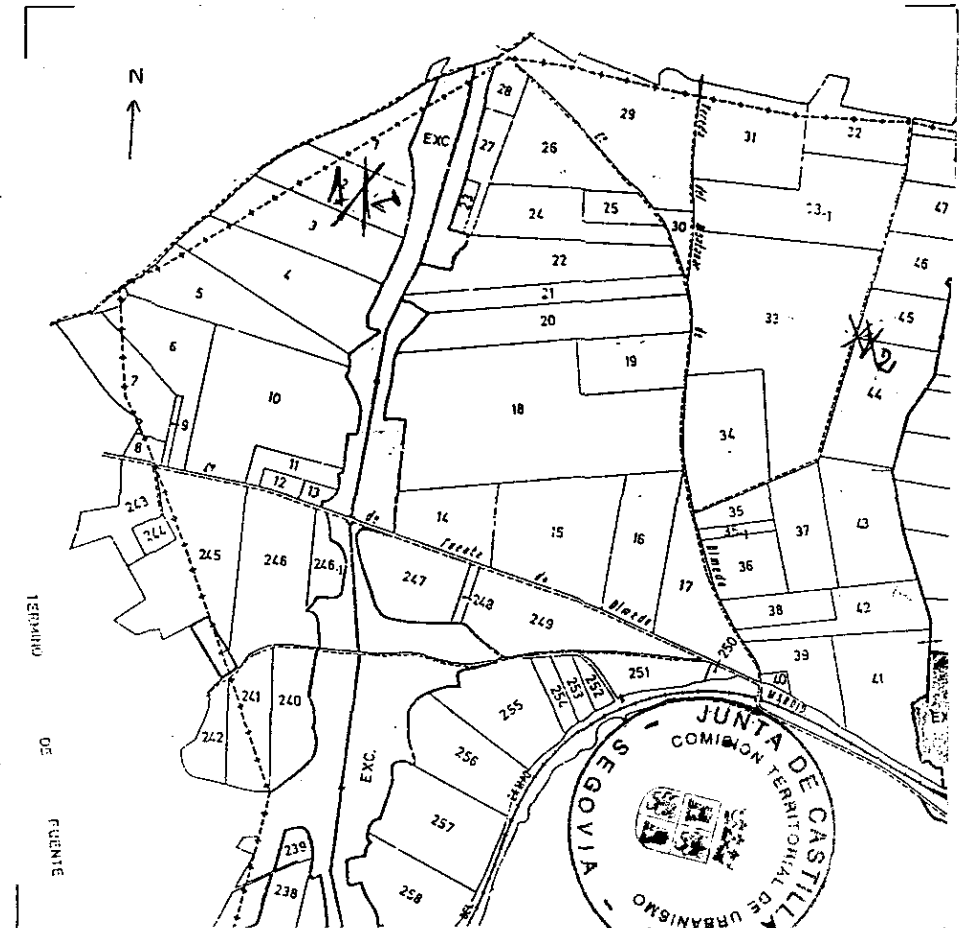
Consejería de Educación y Cultura
Dirección General de Patrimonio Cultural

INVENTARIO ARQUEOLOGICO DE CASTILLA Y LEÓN

Provincia SEGOVIA
Municipio COCA (CIRUELOS)
Yacimiento Nº 1

A N E X O I-B

DOCUMENTACION PLANIMETRICA: Plano parcelario, Plano yacimiento, croquis, etc. 1:10.000 aprox.





JUNTA DE CASTILLA Y LEON

Consejería de Educación y Cultura
Dirección General de Patrimonio Cultural

INVENTARIO ARQUEOLOGICO DE CASTILLA Y LEON

Provincia SEGOVIA
Municipio COCA (CIRUELOS)
Yacimiento Nº 2

1.- LOCALIZACION

- Municipio Coca
- Localidad Ciruelos de Coca
- Nombre del yacimiento Nº 2
- Accesos Seguir desde Ciruelos la carretera hacia Villeguillo unos 950 m. Salir de la carretera a la ida. unos 360 m. Al N. del p. colector.
- Hoja M.T.N.: Esc. 150.000 Número 428 Nombre Claedo
Latitud 41º14'01" Longitud 0º54'02" Meridiano Madrid
- Fotografía aérea:
Esc. 1/30.000 Pasada Rollo 115 Fotograma 20668, 20669, 20670
Organismo Vuelo Militar de España Fecha 1956-57

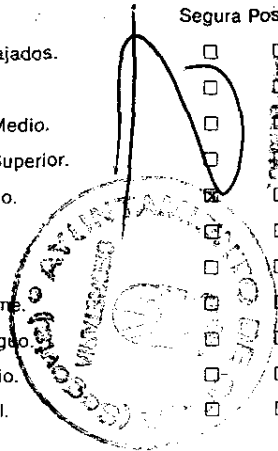
2.- ATRIBUCION CULTURAL Y TIPOLOGIA DEL YACIMIENTO

A) Atribución:

Segura Posible

Segura Posible

- | | | | | | |
|--------------------------|-------------------------------------|-----------------------|--------------------------|-------------------------------------|-------------------------|
| <input type="checkbox"/> | <input type="checkbox"/> | Cantos trabajados. | <input type="checkbox"/> | <input checked="" type="checkbox"/> | Hierro I. |
| <input type="checkbox"/> | <input type="checkbox"/> | Achelense. | <input type="checkbox"/> | <input checked="" type="checkbox"/> | Hierro II. |
| <input type="checkbox"/> | <input type="checkbox"/> | Paleolítico Medio. | <input type="checkbox"/> | <input checked="" type="checkbox"/> | Romano Republicano. |
| <input type="checkbox"/> | <input type="checkbox"/> | Paleolítico Superior. | <input type="checkbox"/> | <input checked="" type="checkbox"/> | Romano Altoimperial. |
| <input type="checkbox"/> | <input type="checkbox"/> | Epipaleolítico. | <input type="checkbox"/> | <input checked="" type="checkbox"/> | Tardorromano. |
| <input type="checkbox"/> | <input type="checkbox"/> | Neolítico. | <input type="checkbox"/> | <input checked="" type="checkbox"/> | Visigodo. |
| <input type="checkbox"/> | <input type="checkbox"/> | Calcolítico. | <input type="checkbox"/> | <input checked="" type="checkbox"/> | Islámico. |
| <input type="checkbox"/> | <input type="checkbox"/> | Campaniforme. | <input type="checkbox"/> | <input checked="" type="checkbox"/> | Altomedieval Cristiano. |
| <input type="checkbox"/> | <input checked="" type="checkbox"/> | Bronce Antiguo. | <input type="checkbox"/> | <input checked="" type="checkbox"/> | Bajomedieval Cristiano. |
| <input type="checkbox"/> | <input type="checkbox"/> | Bronce Medio. | <input type="checkbox"/> | <input checked="" type="checkbox"/> | Moderno (S. XVI-XVIII). |
| <input type="checkbox"/> | <input type="checkbox"/> | Bronce Final. | <input type="checkbox"/> | <input checked="" type="checkbox"/> | Contemporáneo (XIX-XX). |



JUNTA DE CASTILLA Y LEON

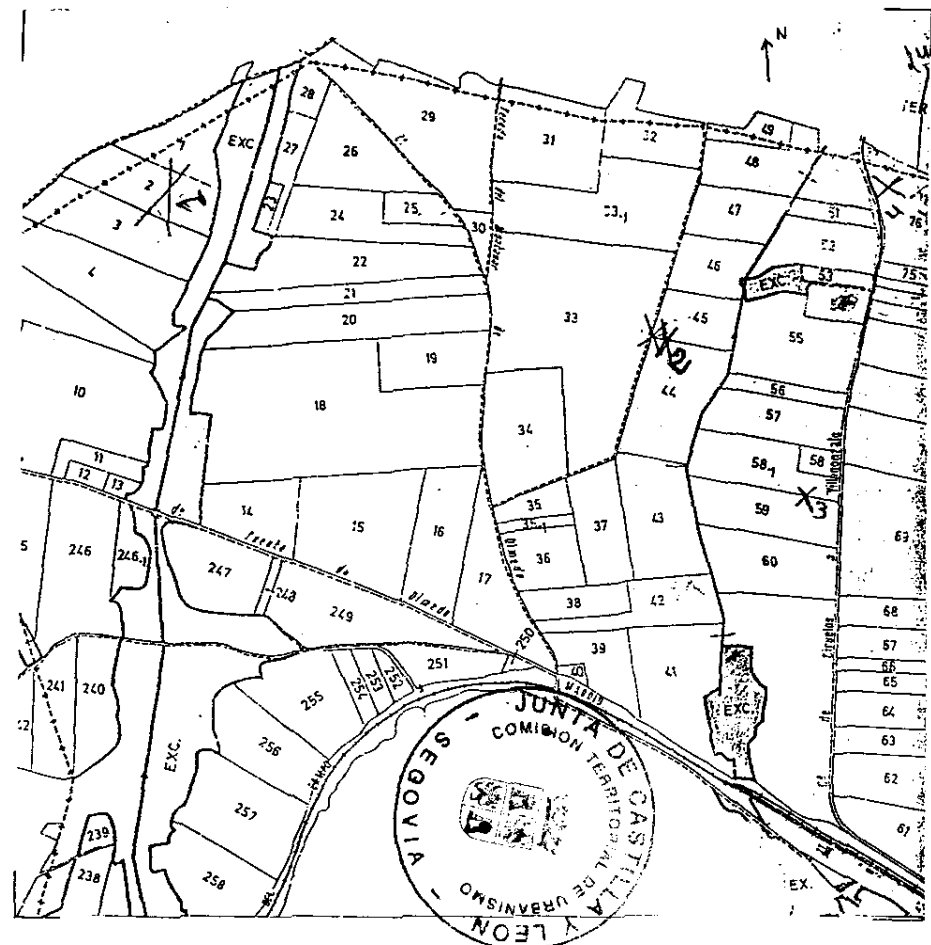
Consejería de Educación y Cultura
Dirección General de Patrimonio Cultural

INVENTARIO ARQUEOLOGICO DE CASTILLA Y LEON

Provincia SEGOVIA
Municipio COCA (CIRUELOS)
Yacimiento Nº 2

A N E X O I - B

DOCUMENTACION PLANIMETRICA: Plano parcelario, Plano yacimiento, croquis, etc. 1:10.000 aprx.





JUNTA DE CASTILLA Y LEÓN

Consejería de Educación y Cultura
Dirección General de Patrimonio Cultural

INVENTARIO ARQUEOLÓGICO DE CASTILLA Y LEÓN

Provincia SEGOVIA
Municipio COCA (CIRUELOS)
Yacimiento Nº 3

1.— LOCALIZACIÓN

- Municipio Coca
- Localidad Ciruelos de Coca
- Nombre del yacimiento Nº 3
- Accesos Seguir desde Ciruelos la carretera hacia Villeguillo unos 700 m. Salir de la carretera a la izda. unos 75 m.
- Hoja M.T.N.: Esc. 1/ 50.000 Número 428 Nombre Olmedo
 Latitud 41º13'53" Longitud 0º53'52" Meridiano Madrid
- Fotografía aérea:
Esc. 1/ 30.000 Pasada Rollo 115 Fotograma 20563, 20669, 20670
Organismo VUELO Militar de España Fecha 1956-57

2.— ATRIBUCION CULTURAL Y TIPOLOGIA DEL YACIMIENTO

A) Atribución:

Segura Posible

- Cantos trabajados.
- Achelense.
- Paleolítico Medio.
- Paleolítico Superior.
- Epipaleolítico.
- Neolítico.
- Calcolítico.
- Campaniforme.
- Bronce Antiguo.
- Bronce Medio.
- Bronce Final.

Segura Posible

- Hierro I.
- Hierro II.
- Romano Republicano.
- Romano Altoimperial.
- Tardorromano.
- Visigodo.
- Islámico.
- Altomedieval Cristiano.
- Bajomedieval Cristiano.
- Moderno (S. XVI-XVIII).
- Contemporáneo (XIX-XX).



JUNTA DE CASTILLA Y LEÓN

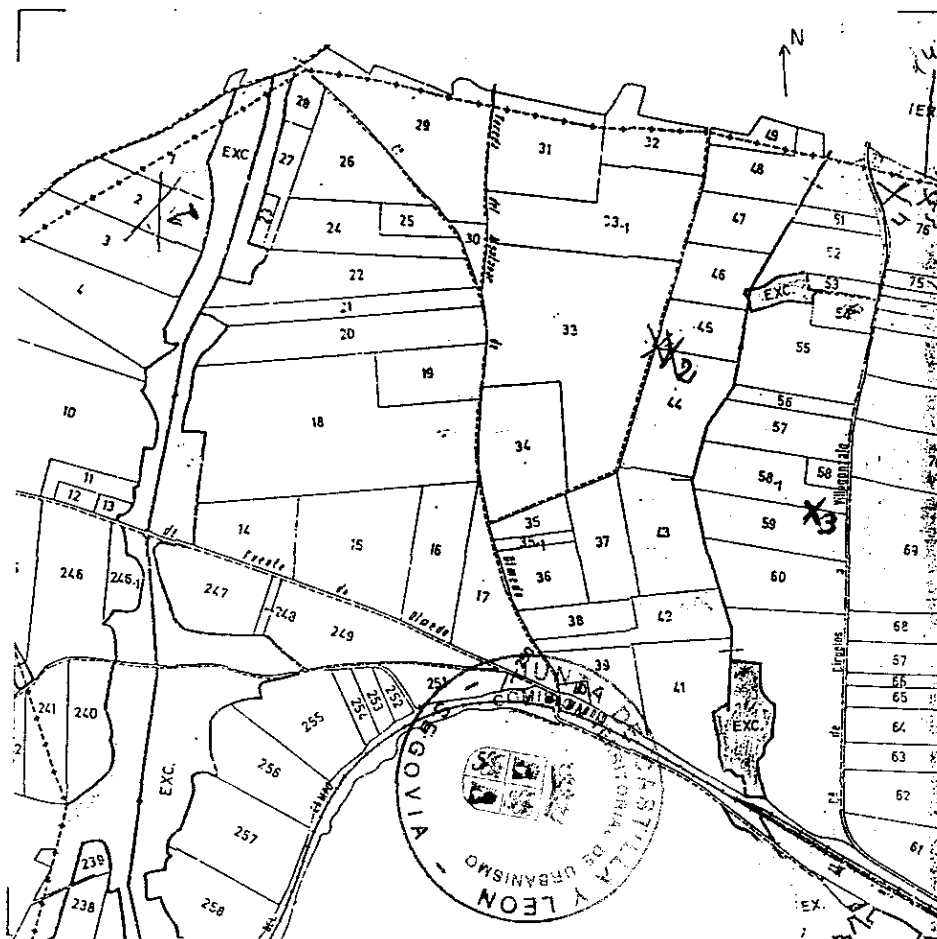
Consejería de Educación y Cultura
Dirección General de Patrimonio Cultural

INVENTARIO ARQUEOLÓGICO DE CASTILLA Y LEÓN

Provincia SEGOVIA
Municipio COCA (CIRUELOS)
Yacimiento Nº 3

A N E X O I-B

DOCUMENTACION PLANIMETRICA: Plano parcelario, Plano yacimiento, croquis, etc. 1:10.000 aprx.





JUNTA DE CASTILLA Y LEÓN

Consejería de Educación y Cultura
Dirección General de Patrimonio Cultural

INVENTARIO ARQUEOLOGICO DE CASTILLA Y LEÓN

Provincia SEGOVIA
Municipio COCA (CIRUELOS)
Yacimiento Nº 4

1.—LOCALIZACION

- Municipio Coca
- Localidad Ciruelos de Coca
- Nombre del yacimiento Nº 4
- Accesos Seguir la carretera hacia Villeguillo unos 1320 m. Salir de la carretera a la derecha unos 20 m.
- Hoja M.T.N.: Esc. 1/50.000 Número 428 Nombre Olmedo
Latitud 41º14'14" Longitud 0º53'45" Meridiano Madrid
- Fotografía aérea:
Esc. 1/30.000 Pasada - Rollo 115 Fotograma 20668, 20669, 20670
Organismo Vuelo Militar de España Fecha 1956-57

2.—ATRIBUCION CULTURAL Y TIPOLOGIA DEL YACIMIENTO

A) Atribución:

Segura Posible

- Cantos trabajados.
- Achelense.
- Paleolítico Medio.
- Paleolítico Superior.
- Epipaleolítico.
- Neolítico.
- Calcolítico.
- Campaniforme.
- Bronce Antiguo.
- Bronce Medio.
- Bronce Final.

Segura Posible

- Hierro I.
- Hierro II.
- Romano Republicano.
- Romano Altoimperial.
- Tardorromano.
- Visigodo.
- Islámico.
- Alto medieval Cristiano.
- Bajomedieval Cristiano.
- Moderno (S. XVI-XVIII).
- Contemporáneo (XIX-XX).



JUNTA DE CASTILLA Y LEÓN

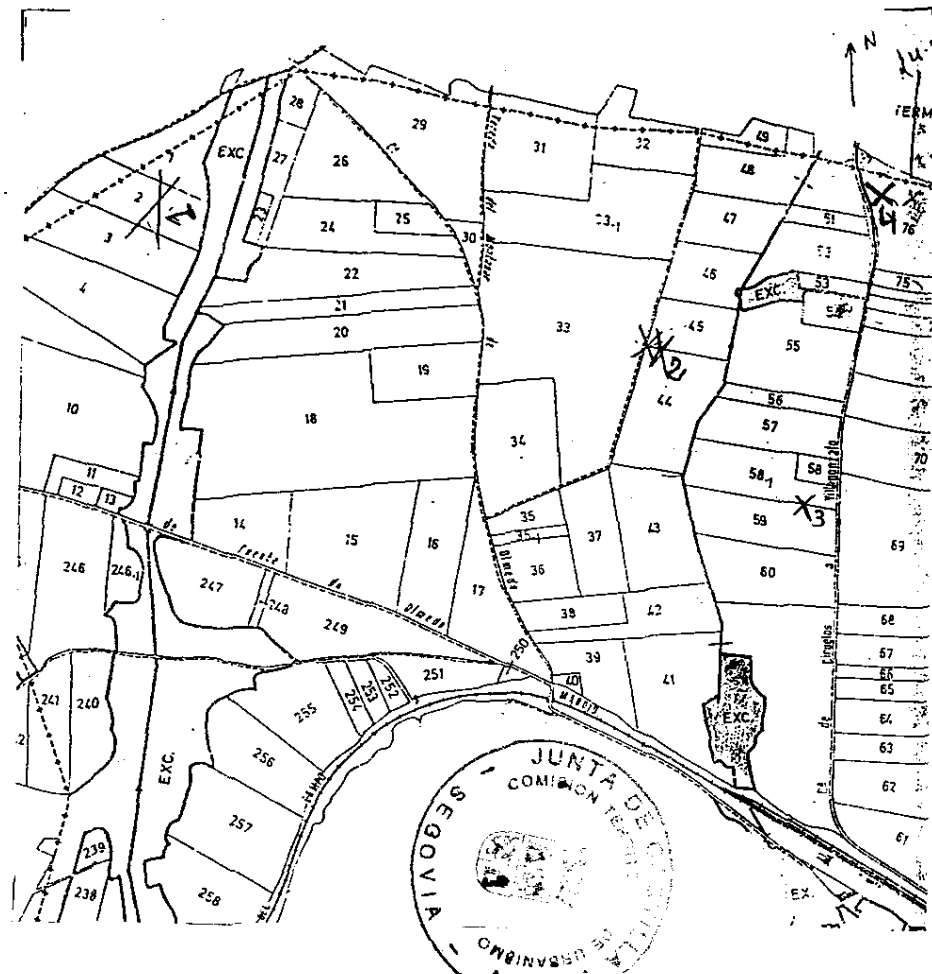
Consejería de Educación y Cultura
Dirección General de Patrimonio Cultural

INVENTARIO ARQUEOLOGICO DE CASTILLA Y LEÓN

Provincia SEGOVIA
Municipio COCA (CIRUELOS)
Yacimiento Nº 4

A N E X O I - B

DOCUMENTACION PLANIMETRICA: Plano parcelario, Plano yacimiento, croquis, etc. 1:10.000 aprox.





JUNTA DE CASTILLA Y LEÓN

Consejería de Educación y Cultura
Dirección General de Patrimonio Cultural

INVENTARIO ARQUEOLÓGICO DE CASTILLA Y LEÓN

Provincia SEGOVIA
Municipio COCA (CIRUELOS)
Yacimiento Nº 5

1.—LOCALIZACIÓN

- Municipio Coca
- Localidad Ciruelos de Coca
- Nombre del yacimiento Nº 5
- Accesos Seguir desde Ciruelos el camino del Ferrerillo desde la carretera de Ciruelos a Villeguillo, unos 1350 m. Salir del camino a la izda. siguiendo el límite del término unos 260 m.
- Hoja M.T.N.: Esc. 1/50.000 Número 423 Nombre Olmedo
Latitud 41º14'13" N Longitud 0º53'20" W Meridiano Madrid
- Fotografía aérea:
Esc. 1/30.000 Pasada — Rollo 115 Fotograma 20668, 20669, 20670
Organismo Vuelo Militar de España Fecha 1956-57

2.—ATRIBUCION CULTURAL Y TIPOLOGIA DEL YACIMIENTO

A) Atribución:

Segura Posible

- Cantos trabajados.
- Achelense.
- Paleolítico Medio.
- Paleolítico Superior.
- Epipaleolítico.
- Neolítico.
- Calcolítico.
- Campaniforme.
- Bronce Antiguo.
- Bronce Medio.
- Bronce Final.

Segura Posible

- Hierro I.
- Hierro II.
- Romano Republicano.
- Romano Altoimperial.
- Tardorromano.
- Visigodo.
- Islámico.
- Alto medieval Cristiano.
- Bajas medieval Cristiano.
- Moderno (S. XVI-XVIII).
- Contemporáneo (XIX-XX).



JUNTA DE CASTILLA Y LEÓN

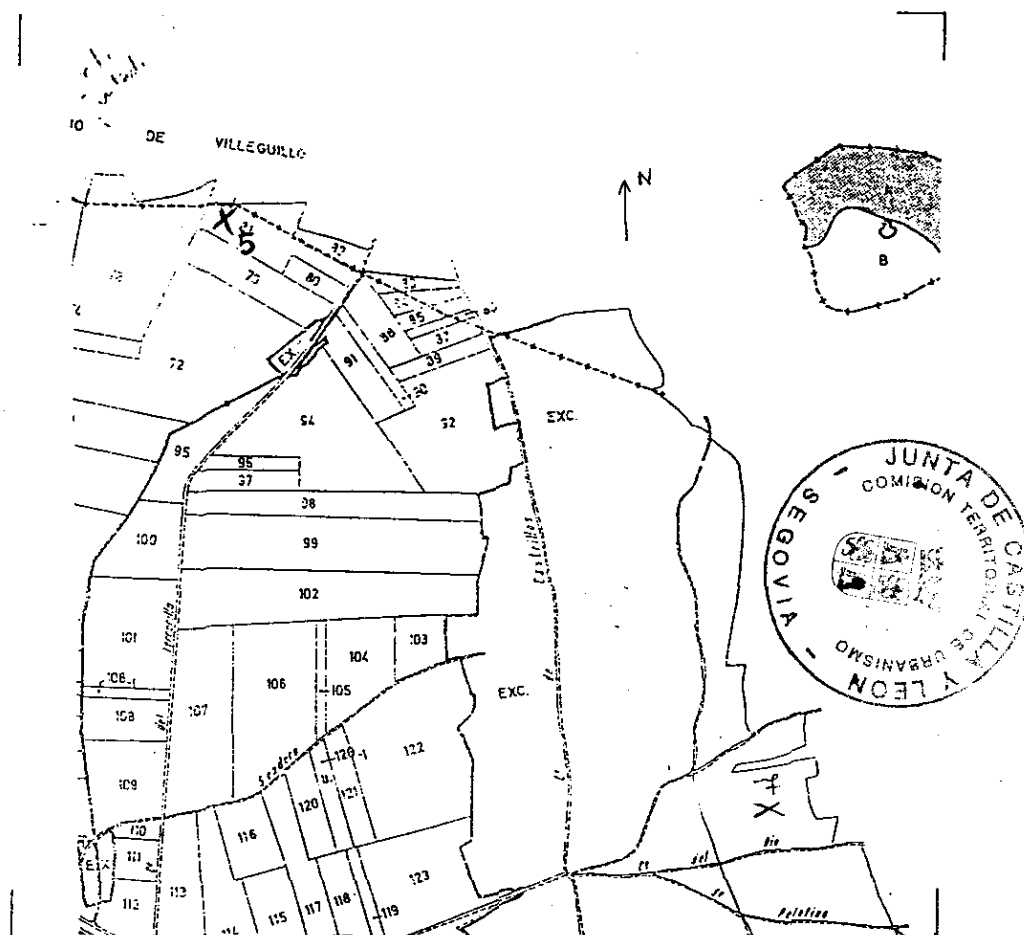
Consejería de Educación y Cultura
Dirección General de Patrimonio Cultural

INVENTARIO ARQUEOLÓGICO DE CASTILLA Y LEÓN

Provincia SEGOVIA
Municipio COCA (CIRUELOS)
Yacimiento Nº 5

A N E X O I-B

DOCUMENTACION PLANIMETRICA: Plano parcelario, Plano yacimiento, croquis, etc. 1:10.000 aprox.





JUNTA DE CASTILLA Y LEÓN

Consejería de Educación y Cultura
Dirección General de Patrimonio Cultural

INVENTARIO ARQUEOLÓGICO DE CASTILLA Y LEÓN

Provincia SEGOVIA
Municipio COCA (CIRUELOS)
Yacimiento Nº 6

1.—LOCALIZACIÓN

- Municipio Coca
- Localidad Ciruelos de Coca
- Nombre del yacimiento Nº 6 - CIRCULO
- Accesos Seguir desde Ciruelos la carretera hacia Coca unos 1700 m. Salir de la carretera a la derecha unos 35 m., junto al camino de las Carretas.
- Hoja M.T.N.: Esc. 1/50.000 Número 428 Nombre Olmedo
Latitud 41º13'02" Longitud 0º52'22" Meridiano Madrid
- Fotografía aérea:
Esc. 1/30.000 Pasada Rollo 115 Fotograma 20668, 20669, 20670
Organismo Vuelo Militar de España Fecha 1956-57

2.—ATRIBUCION CULTURAL Y TIPOLOGÍA DEL YACIMIENTO

A) Atribución:

Segura Posible

- Cantos trabajados.
- Achelense.
- Paleolítico Medio.
- Paleolítico Superior.
- Epipaleolítico.
- Neolítico.
- Calcolítico.
- Campaniforme.
- Bronce Antiguo.
- Bronce Medio.
- Bronce Final.

Segura Posible

- Hierro I.
- Hierro II.
- Romano Republicano.
- Romano Altoimperial.
- Tardorromano.
- Visigodo.
- Islámico.
- Altomedieval Cristiano.
- Bajomedieval Cristiano.
- Moderno (S. XVI-XVIII).
- Contemporáneo (XIX-XXI).



JUNTA DE CASTILLA Y LEÓN

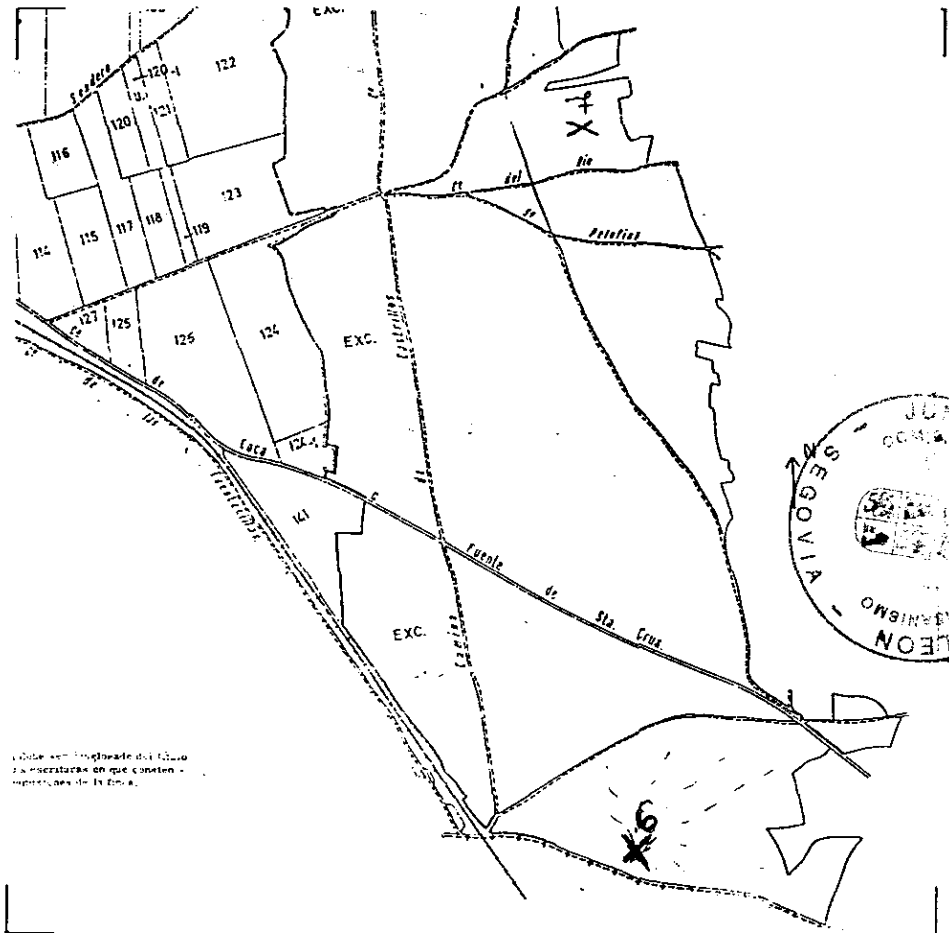
Consejería de Educación y Cultura
Dirección General de Patrimonio Cultural

INVENTARIO ARQUEOLÓGICO DE CASTILLA Y LEÓN

Provincia SEGOVIA
Municipio COCA (CIRUELOS)
Yacimiento Nº 6

A N E X O I-B

DOCUMENTACION PLANIMETRICA: Plano parcelario, Plano yacimiento, croquis, etc. 1:10.000 aprox.





JUNTA DE CASTILLA Y LEÓN

Consejería de Educación y Cultura
Dirección General de Patrimonio Cultural

INVENTARIO ARQUEOLOGICO DE CASTILLA Y LEÓN

Provincia SEGOVIA
Municipio COCA (CIRUELOS)
Yacimiento Nº 7

1.—LOCALIZACIÓN

- Municipio Coca
- Localidad Ciruelos de Coca
- Nombre del yacimiento Nº 7
- Accesos Seguir desde Ciruelos la carretera hacia Coca unos 300 m. Tomar a la izda. el camino del Río unos 1150 m. Salir del camino a la izda. unos 75 m.
- Hoja M.T.N.: Esc. 1/50.000 Número 423 Nombre Olmedo
Latitud 41º13'48" Longitud 0º52'33" Meridiano Madrid
- Fotografía aérea:
Esc. 1/30.000 Pasada Rollo 115 Fotograma 20668, 20669, 20670
Organismo Vuelo Militar de España Fecha 1956-57

2.—ATRIBUCION CULTURAL Y TIPOLOGIA DEL YACIMIENTO

A) Atribución:

Segura Posible

- Cantos trabajados.
- Achelense.
- Paleolítico Medio.
- Paleolítico Superior.
- Epipaleolítico.
- Neolítico.
- Calcolítico.
- Campaniforme.
- Bronce Antiguo.
- Bronce Medio.
- Bronce Final.

Segura Posible

- Hierro I.
- Hierro II.
- Romano Republicano.
- Romano Altoimperial.
- Tardorromano.
- Visigodo.
- Islámico.
- Altomedieval Cristiano.
- Bajomedieval Cristiano.
- Moderno (S. XVI-XVIII).
- Contemporáneo (XIX-XX).

Agosto
6



JUNTA DE CASTILLA Y LEÓN

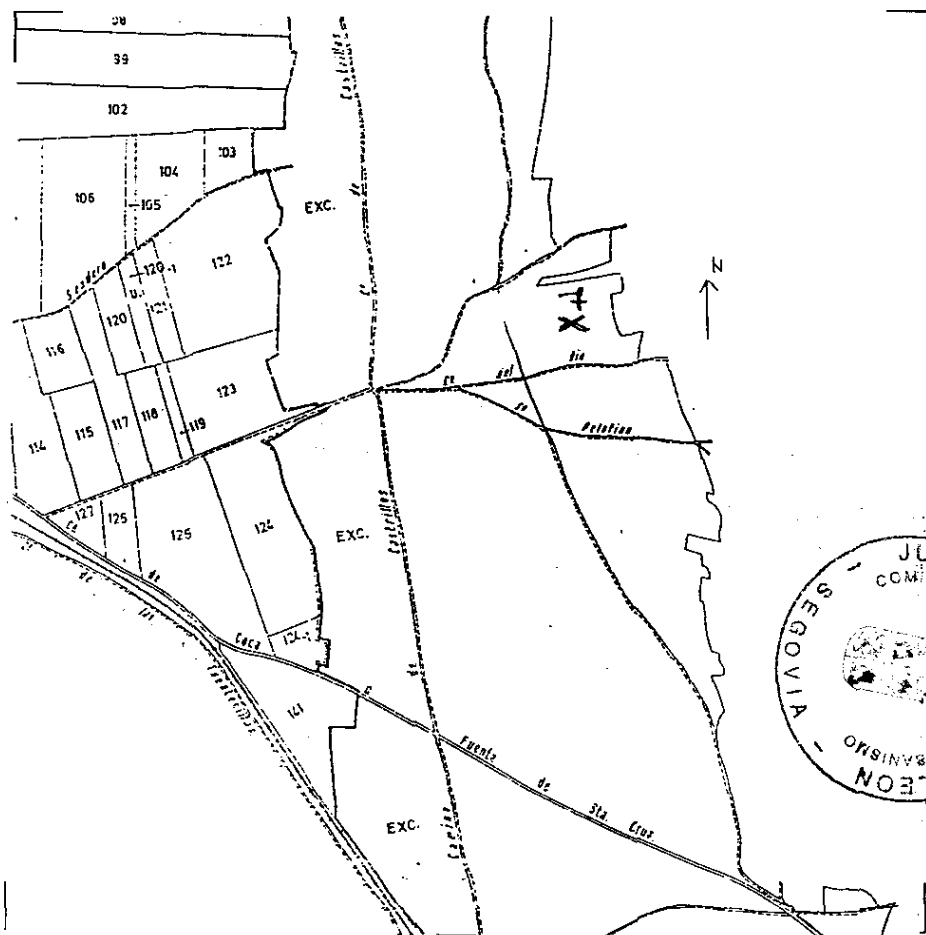
Consejería de Educación y Cultura
Dirección General de Patrimonio Cultural

INVENTARIO ARQUEOLOGICO DE CASTILLA Y LEÓN

Provincia SEGOVIA
Municipio COCA (CIRUELOS)
Yacimiento Nº 7

A N E X O I - B

DOCUMENTACION PLANIMETRICA: Plano parcelario, Plano yacimiento, croquis, etc. 1:10.000 aprox.





JUNTA DE CASTILLA Y LEÓN

Consejería de Educación y Cultura
Dirección General de Patrimonio Cultural

INVENTARIO ARQUEOLOGICO DE CASTILLA Y LEÓN

Provincia SEGOVIA
Municipio COCA (CIRUELOS)
Yacimiento Nº 8

1.- LOCALIZACION

- Municipio Coca
- Localidad Ciruelos de Coca
- Nombre del yacimiento Nº 8
- Accesos Seguir desde Ciruelos la carretera hacia Fte. de Sta. Cruz unos 220 m. Salir de la carretera a la derecha unos 50 m. Al W. de la laguna.
- Hoja M.T.N.: Esc. 1/50.000 Número 428 Nombre Olmedo
Latitud 41º13'27" Longitud 0º53'49" Meridiano Madrid
- Fotografía aérea:
Esc. 1/30.000 Pasada Rollo 115 Fotograma 20663, 20669, 20670
Organismo Vuelo Militar de España Fecha 1955-57

2.- ATRIBUCION CULTURAL Y TIPOLOGIA DEL YACIMIENTO

A) Atribución:

Segura Posible

- Cantos trabajados.
- Achelense.
- Paleolítico Medio.
- Paleolítico Superior.
- Epipaleolítico.
- Neolítico.
- Calcolítico.
- Campaniforme.
- Bronce Antiguo.
- Bronce Medio.
- Bronce Final.

Segura Posible

- Hierro I.
- Hierro II.
- Romano Republicano.
- Romano Altoimperial.
- Tardorromano.
- Visigodo.
- Islámico.
- Altomedieval Cristiano.
- Bajomedieval Cristiano.
- Moderno (S. XVI-XVIII).
- Contemporáneo (XIX-XX).



JUNTA DE CASTILLA Y LEÓN

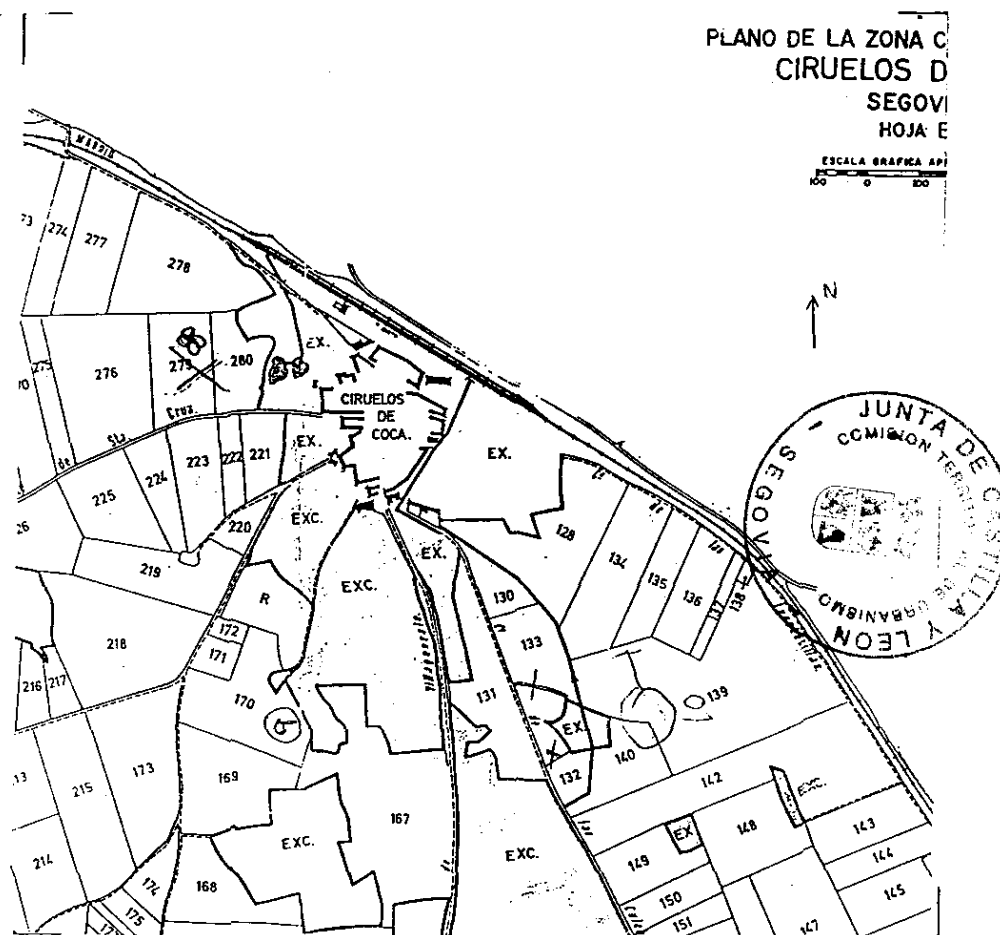
Consejería de Educación y Cultura
Dirección General de Patrimonio Cultural

INVENTARIO ARQUEOLOGICO DE CASTILLA Y LEÓN

Provincia SEGOVIA
Municipio COCA (CIRUELOS)
Yacimiento Nº 8

A N E X O I-B

DOCUMENTACION PLANIMETRICA: Plano parcelario, Plano yacimiento, croquis, etc. 1:10.000 aprox.





JUNTA DE CASTILLA Y LEÓN

Consejería de Educación y Cultura
Dirección General de Patrimonio Cultural

INVENTARIO ARQUEOLÓGICO DE CASTILLA Y LEÓN

Provincia SEGOVIA
Municipio COCA (CIRUELOS)
Yacimiento Nº 9

1.—LOCALIZACIÓN

- Municipio Coca
- Localidad Ciruelos de Coca
- Nombre del yacimiento Nº 9
- Accesos Seguir desde Ciruelos la senda que hay entre el camino de Villagonzalo y el de la Esterilla unos 400 m. A la izda.
- Hoja M.T.N.: Esc. 1/50.000 Número 428 Nombre Olmedo
Latitud 41º13'09" / Longitud 0º53'38" Meridiano Madrid
- Fotografía aérea:
Esc. 1/30.000 Pasada - Rollo Fotograma 20668, 20669, 20670
Organismo Vuelo Militar de España Fecha 1956-57

2.—ATRIBUCION CULTURAL Y TIPOLOGIA DEL YACIMIENTO

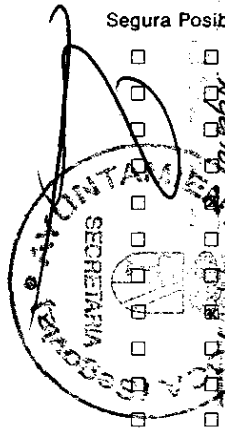
A) Atribución:

Segura Posible

- Cantos trabajados.
- Achelense.
- Paleolítico Medio.
- Paleolítico Superior.
- Epipaleolítico.
- Neolítico.
- Calcolítico.
- Campaniforme.
- Bronce Antiguo.
- Bronce Medio.
- Bronce Final.

Segura Posible

- Hierro I.
- Hierro II.
- Romano Republicano.
- Romano Altoimperial.
- Tardorromano.
- Visigodo.
- Islámico.
- Altomedieval Cristiano.
- Bajomedieval Cristiano.
- Moderno (S. XVI-XVIII).
- Contemporáneo (XIX-XX).



JUNTA DE CASTILLA Y LEÓN


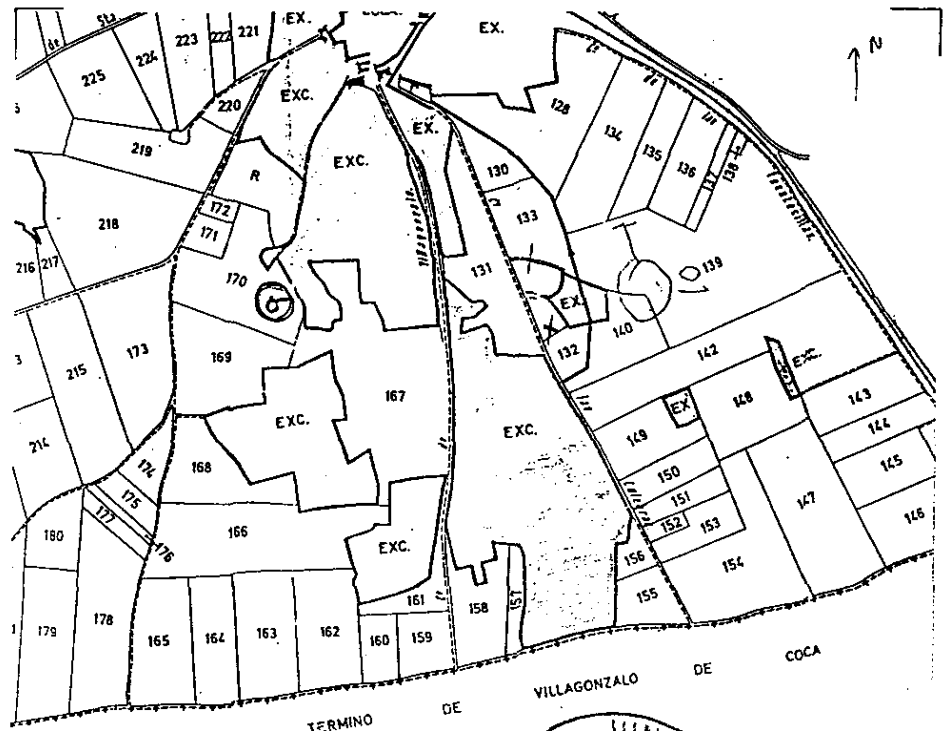
Consejería de Educación y Cultura
Dirección General de Patrimonio Cultural

INVENTARIO ARQUEOLÓGICO DE CASTILLA Y LEÓN

Provincia SEGOVIA
Municipio COCA (CIRUELOS)
Yacimiento Nº 9

A N E X O I-B

DOCUMENTACION PLANIMETRICA: Plano parcelario, Plano yacimiento, croquis, etc. 1:10.000 aprox.



NOTA: Este plano es para ser usado en su contexto.



JUNTA DE CASTILLA Y LEÓN

Consejería de Educación y Cultura
Dirección General de Patrimonio Cultural

INVENTARIO ARQUEOLÓGICO DE CASTILLA Y LEÓN

Provincia SEGOVIA
Municipio COCA (CIRUELOS)
Yacimiento Nº 10

1.—LOCALIZACION

- Municipio Coca
- Localidad Ciruelos de Coca
- Nombre del yacimiento Nº 10
- Accesos Seguir desde Ciruelos al camino de las Culebras unos 620 m. Salir del camino a la izda. unos 170 m.
- Hoja M.T.N.: Esc. 1/50.000 Número 428 Nombre Olmedo
Latitud 41º13'07" Longitud 0º53'13" Meridiano Madrid
- Fotografía aérea:
Esc. 1/30.000 Pasada - Rollo 115 Fotograma 20563, 20569, 20670
Organismo Vuelo Militar de España Fecha 1956-57

2.—ATRIBUCION CULTURAL Y TIPOLOGIA DEL YACIMIENTO

A) Atribución:

Segura Posible

- Cantos trabajados.
- Achelense.
- Paleolítico Medio.
- Paleolítico Superior.
- Epipaleolítico.
- Neolítico.
- Calcolítico.
- Campaniforme.
- Bronce Antiguo.
- Bronce Medio.
- Bronce Final.

Segura Posible

- Hierro I.
- Hierro II.
- Romano Republicano.
- Romano Altoimperial.
- Tardorromano.
- Visigodo.
- Islámico.
- Altomedieval Cristiano.
- Bajomedieval Cristiano.
- Moderno (S. XVI-XVIII).
- Contemporáneo (XIX-XX).



JUNTA DE CASTILLA Y LEÓN

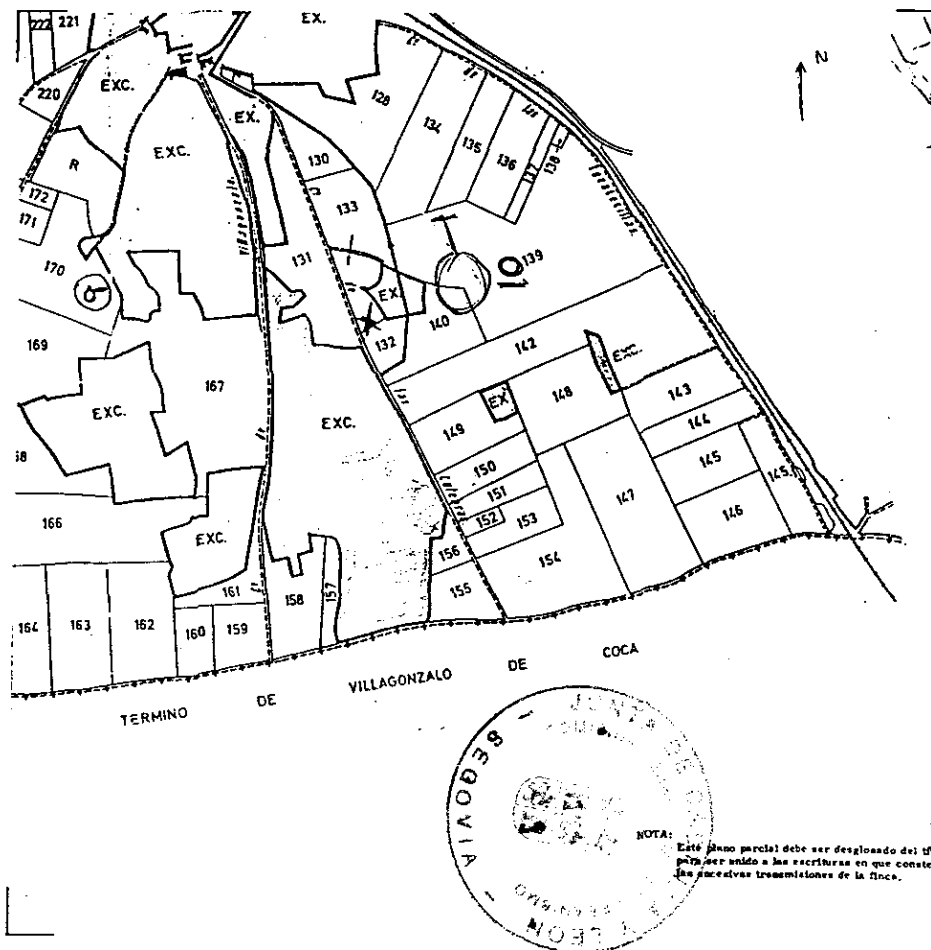
Consejería de Educación y Cultura
Dirección General de Patrimonio Cultural

INVENTARIO ARQUEOLÓGICO DE CASTILLA Y LEÓN

Provincia SEGOVIA
Municipio COCA (CIRUELOS)
Yacimiento Nº 10

A N E X O I - B

DOCUMENTACION PLANIMETRICA: Plano parcelario, Plano yacimiento, croquis, etc. 1:10.000 aprox.



NOTA: Este plano parcelar debe ser desglosado del título para ser unido a las escrituras en que consten las sucesivas transmisiones de la finca.



JUNTA DE CASTILLA Y LEÓN

Consejería de Educación y Cultura
Dirección General de Patrimonio Cultural

INVENTARIO ARQUEOLÓGICO DE CASTILLA Y LEÓN

Provincia SEGOVIA
Municipio COCA (VILLAGONZALO)
Yacimiento Nº 1

1.—LOCALIZACIÓN

- Municipio Coca
- Localidad Villagonzalo de Coca
- Nombre del yacimiento Nº 1
- Accesos Seguir desde Villagonzalo el camino hacia Ciruelos unos 410 m. Salir del camino a la izda. unos 350 m.
- Hoja M.T.N.: Esc. 1/50.000 Número 428 Nombre Olmedo
Latitud 41º12'17" Longitud 0º53'40" Meridiano Madrid
- Fotografía aérea:
Esc. 1/30.000 Pasada - Rollo 115 Fotograma 2669,2670
Organismo Vuelo Militar de España Fecha 1956-57

2.—ATRIBUCION CULTURAL Y TIPOLOGIA DEL YACIMIENTO

A) Atribución:

Segura Posible

- Cantos trabajados.
- Achelense.
- Paleolítico Medio.
- Paleolítico Superior.
- Epipaleolítico.
- Neolítico.
- Calcolítico.
- Campaniforme.
- Bronce Antiguo.
- Bronce Medio.
- Bronce Final.

Segura Posible

- Hierro I.
- Hierro II.
- Romano Republicano.
- Romano Altoimperial.
- Tardorromano.
- Visigodo.
- Islámico.
- Altomedieval Cristiano.
- Bajomedieval Cristiano.
- Moderno (S. XVI-XVIII).
- Contemporáneo (XIX-XX).



JUNTA DE CASTILLA Y LEÓN

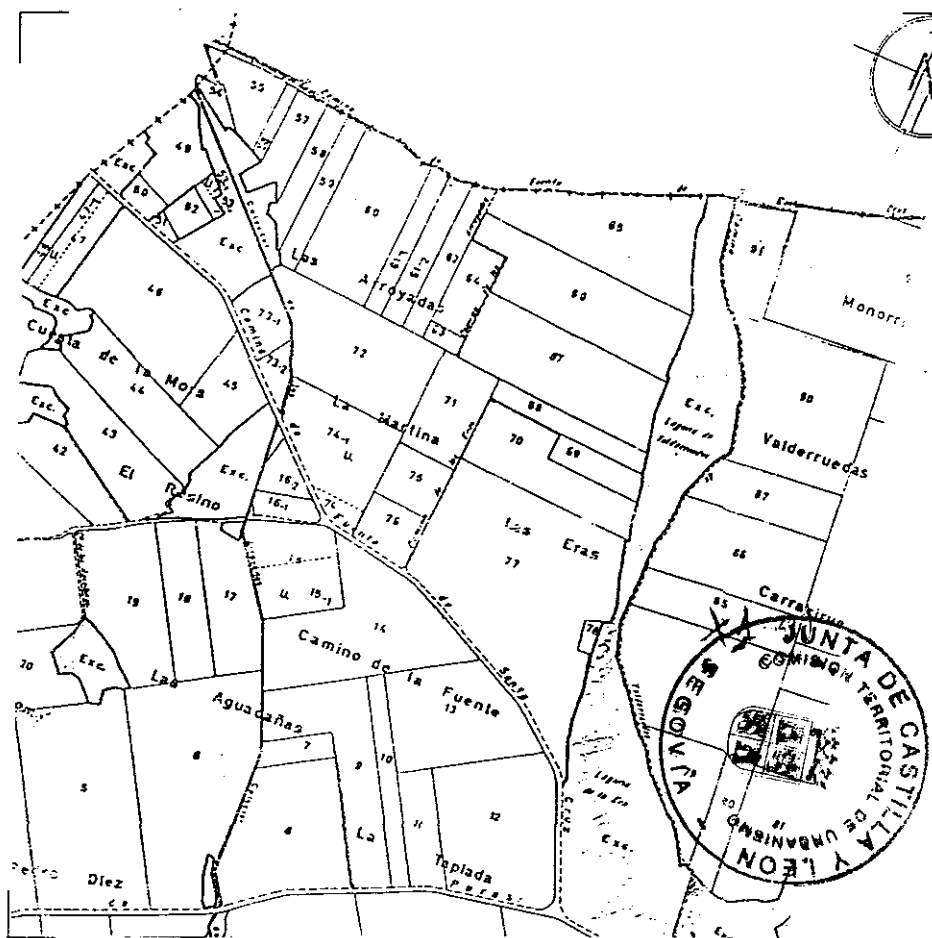
Consejería de Educación y Cultura
Dirección General de Patrimonio Cultural

INVENTARIO ARQUEOLÓGICO DE CASTILLA Y LEÓN

Provincia SEGOVIA
Municipio COCA (VILLAGONZALO)
Yacimiento Nº 1

A N E X O I-B

DOCUMENTACION PLANIMETRICA: Plano parcelario, Plano yacimiento, croquis, etc. 1:10.000 aprox.





JUNTA DE CASTILLA Y LEON

Consejería de Educación y Cultura
Dirección General de Patrimonio Cultural

INVENTARIO ARQUEOLOGICO DE CASTILLA Y LEON

Provincia SEGOVIA
Municipio JOCA (VILLAGONZALO)
Yacimiento Nº 2

1.—LOCALIZACION

- Municipio Joca
- Localidad Villagonzalo de Joca
- Nombre del yacimiento Nº 2
- Accesos Seguir desde Villagonzalo el camino de Plantalavillas unos 1950 m. Salir del camino a la derecha unos 100 m.
- Hoja M.T.N.: Esc. 1/50.000 Número 428 Nombre Olmado
Latitud 41º11'25" Longitud 0º54'33" Meridiano Madrid
- Fotografía aérea:
Esc. 1/30.000 Pasada - Rollo 99 Fotograma 8123, 8127, 8126
Organismo Vuelo Militar de España Fecha 1955-57

2.—ATRIBUCION CULTURAL Y TIPOLOGIA DEL YACIMIENTO

A) Atribución:

Segura Posible

- Cantos trabajados.
- Achelense.
- Paleolítico Medio.
- Paleolítico Superior.
- Epipaleolítico.
- Neolítico.
- Calcolítico.
- Campaniforme.
- Bronce Antiguo.
- Bronce Medio.
- Bronce Final.

Segura Posible

- Hierro I.
- Hierro II.
- Romano Republicano.
- Romano Altoimperial.
- Tardorromano.
- Visigodo.
- Islámico.
- Altomedieval Cristiano.
- Bajomedieval Cristiano.
- Moderno (S. XVI-XVIII).
- Contemporáneo (XIX-XX).



JUNTA DE CASTILLA Y LEON

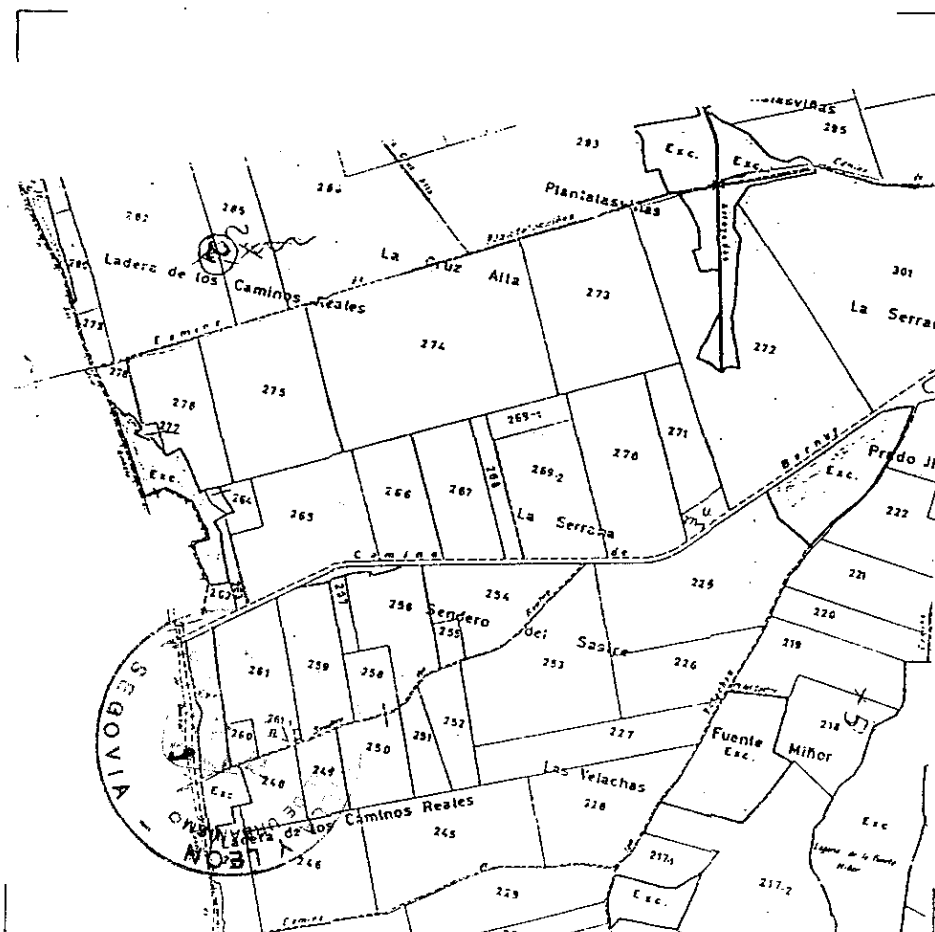
Consejería de Educación y Cultura
Dirección General de Patrimonio Cultural

INVENTARIO ARQUEOLOGICO DE CASTILLA Y LEON

Provincia SEGOVIA
Municipio JOCA (VILLAGONZALO)
Yacimiento Nº 2

A N E X O I - B

DOCUMENTACION PLANIMETRICA: Plano parcelario, Plano yacimiento, croquis, etc. 1:10.000 aprox.





JUNTA DE CASTILLA Y LEÓN

Consejería de Educación y Cultura
Dirección General de Patrimonio Cultural

INVENTARIO ARQUEOLOGICO DE CASTILLA Y LEÓN

Provincia SEGOVIA
Municipio COCA (VILLAGONZALO)
Yacimiento Nº 3

1.- LOCALIZACIÓN

- Municipio Coca
- Localidad Villagonzalo de Coca
- Nombre del yacimiento Nº 3
- Accesos Seguir desde Villagonzalo el camino hacia Ete. de Dta. Ursula unos 1150 m. Tomar a la izda. el camino del Merino unos 1000 m. Salir del camino a la derecha unos 150 m.
- Hoja M.T.N.: Esc. 1/50.000 Número 428 Nombre Olmedo
Latitud 41º12'04" / Longitud 0º54'53" Meridiano Madrid
- Fotografía aérea:
Esc. 1/30.000 Pasada Rollo 99 Fotograma 3723, 3727, 3726
Organismo Vuelo Militar de España Fecha 1956-57

2.- ATRIBUCION CULTURAL Y TIPOLOGIA DEL YACIMIENTO

A) Atribución:

Segura Posible

Segura Posible

- | | | | | | |
|--------------------------|-------------------------------------|-----------------------|--------------------------|-------------------------------------|-------------------------|
| <input type="checkbox"/> | <input type="checkbox"/> | Cantos trabajados. | <input type="checkbox"/> | <input checked="" type="checkbox"/> | Hierro I. |
| <input type="checkbox"/> | <input type="checkbox"/> | Achelense. | <input type="checkbox"/> | <input type="checkbox"/> | Hierro II. |
| <input type="checkbox"/> | <input type="checkbox"/> | Paleolítico Medio. | <input type="checkbox"/> | <input type="checkbox"/> | Romano Republicano. |
| <input type="checkbox"/> | <input type="checkbox"/> | Paleolítico Superior. | <input type="checkbox"/> | <input type="checkbox"/> | Romano Altoimperial. |
| <input type="checkbox"/> | <input type="checkbox"/> | Epipaleolítico. | <input type="checkbox"/> | <input type="checkbox"/> | Tardorromano. |
| <input type="checkbox"/> | <input type="checkbox"/> | Neolítico. | <input type="checkbox"/> | <input type="checkbox"/> | Visigodo. |
| <input type="checkbox"/> | <input type="checkbox"/> | Calcolítico. | <input type="checkbox"/> | <input type="checkbox"/> | Islámico. |
| <input type="checkbox"/> | <input type="checkbox"/> | Campaniforme. | <input type="checkbox"/> | <input type="checkbox"/> | Altomedieval Cristiano. |
| <input type="checkbox"/> | <input type="checkbox"/> | Bronce Antiguo. | <input type="checkbox"/> | <input type="checkbox"/> | Bajomedieval Cristiano. |
| <input type="checkbox"/> | <input type="checkbox"/> | Bronce Medio. | <input type="checkbox"/> | <input type="checkbox"/> | Moderno (S. XVI-XVIII). |
| <input type="checkbox"/> | <input checked="" type="checkbox"/> | Bronce Final. | <input type="checkbox"/> | <input type="checkbox"/> | Contemporáneo (XIX-XX). |



JUNTA DE CASTILLA Y LEÓN

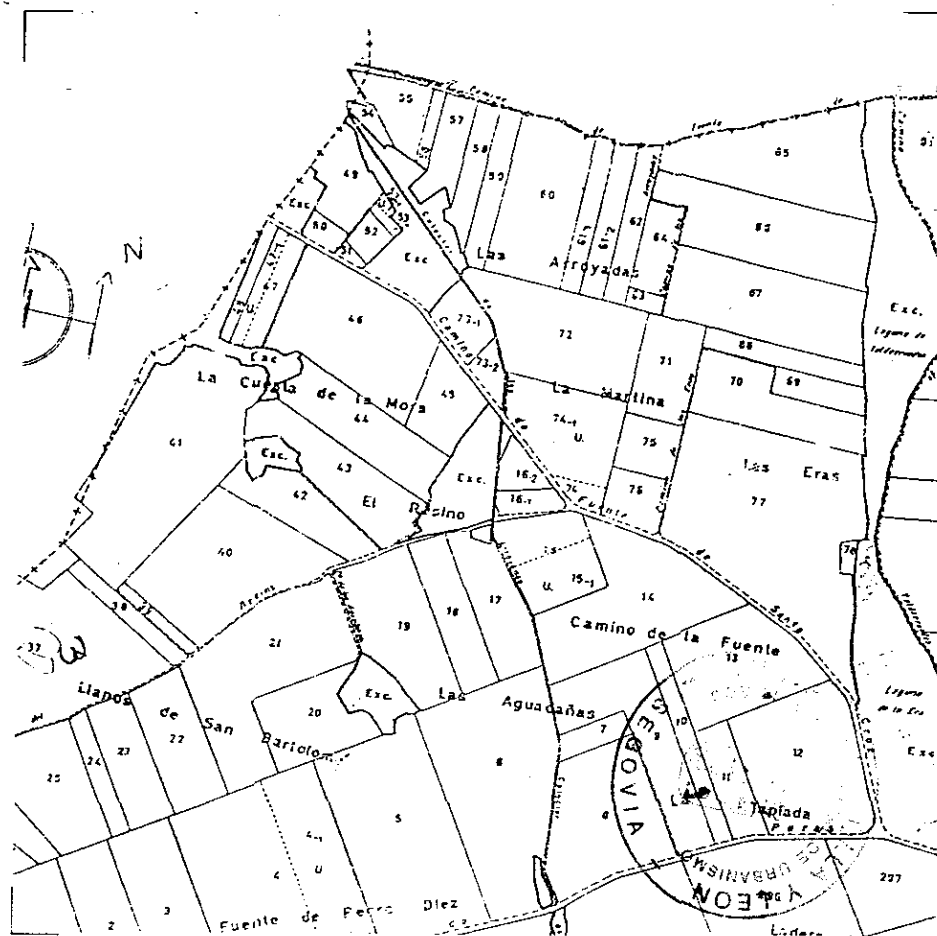
Consejería de Educación y Cultura
Dirección General de Patrimonio Cultural

INVENTARIO ARQUEOLOGICO DE CASTILLA Y LEÓN

Provincia SEGOVIA
Municipio COCA (VILLAGONZALO)
Yacimiento Nº 3

A N E X O I - B

DOCUMENTACION PLANIMETRICA: Plano parcelario, Plano yacimiento, croquis, etc. 1:10.000 approx.





JUNTA DE CASTILLA Y LEÓN

Consejería de Educación y Cultura
Dirección General de Patrimonio Cultural

INVENTARIO ARQUEOLÓGICO DE CASTILLA Y LEÓN

Provincia SEGOVIA
Municipio COCA (VILLAGONZALO)
Yacimiento Nº 7

1.- LOCALIZACION

- Municipio Coca
- Localidad Villagonzalo de Coca
- Nombre del yacimiento Nº 7
- Accesos Seguir desde Villagonzalo el camino hacia Santiago de I. Juan Bautista unos 300 m. Salir del camino a la izda. unos 200 m.
- Hoja M.T.N.: Esc. 150.000 Número 426 Nombre Olmedo
Latitud 41º11'50" Longitud 02º53'02" Meridiano Madrid
- Fotografía aérea:
Esc. 1/30.000 Pasada Rollo 99 Fotograma 8723, 3727, 8726
Organismo Vuelo Militar de España Fecha 1956-57

2.- ATRIBUCION CULTURAL Y TIPOLOGIA DEL YACIMIENTO

A) Atribución:

Segura Posible

- Cantos trabajados.
- Achelense.
- Paleolítico Medio.
- Paleolítico Superior.
- Epipaleolítico.
- Neolítico.
- Calcolítico.
- Campaniforme.
- Bronce Antiguo.
- Bronce Medio.
- Bronce Final.

Segura Posible

- Hierro I.
- Hierro II.
- Romano Republicano.
- Romano Altoimperial.
- Tardorromano.
- Visigodo.
- Islámico.
- Altomedieval Cristiano.
- Bajomedieval Cristiano.
- Moderno (S. XVI-XVIII).
- Contemporáneo (XIX-XX).



JUNTA DE CASTILLA Y LEÓN

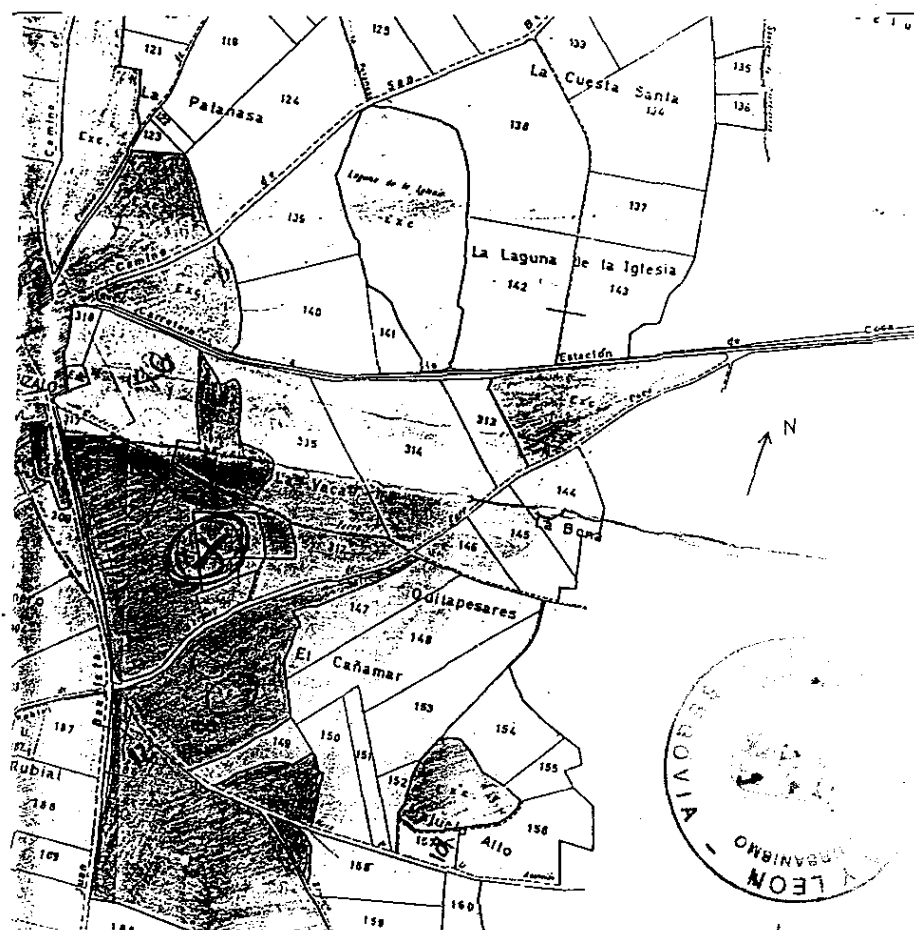
Consejería de Educación y Cultura
Dirección General de Patrimonio Cultural

INVENTARIO ARQUEOLÓGICO DE CASTILLA Y LEÓN

Provincia SEGOVIA
Municipio COCA (VILLAGONZALO)
Yacimiento Nº 7

A N E X O I - B

DOCUMENTACION PLANIMETRICA: Plano parcelario, Plano yacimiento, croquis, etc. 1: 10.000 aprox.





INVENTARIO ARQUEOLÓGICO DE CASTILLA Y LEÓN

Provincia SEGOVIA
 Municipio COCA (VILLAGONZALO)
 Yacimiento Nº 8

1.—LOCALIZACIÓN

— Municipio Coca
 — Localidad Villagonzalo de Coca
 — Nombre del yacimiento Nº 8
 — Accesos Seguir desde Villagonzalo el camino a Santiago de S. Juan Bautista unos 500 m. Tomar luego a la izda. el camino de Bernuy de Coca unos 150 m. Salir del camino a la derecha unos 100 m.
 — Hoja M.T.N.: Esc. 1/50.000 Número 428 Nombre Olmedo
 Latitud 41º11'43" Longitud 0º52'51" Meridiano Madrid
 — Fotografía aérea:
 Esc. 1/ 30.000 Pasada - Rollo 99 Fotograma 8723, 8121, 8125
 Organismo Vuelo Militar de España Fecha 1955-57

2.—ATRIBUCION CULTURAL Y TIPOLOGIA DEL YACIMIENTO

A) Atribución:

Segura Posible

Segura Posible

- | | | | | | |
|-------------------------------------|--------------------------|-----------------------|--------------------------|--------------------------|-------------------------|
| <input type="checkbox"/> | <input type="checkbox"/> | Cantos trabajados. | <input type="checkbox"/> | <input type="checkbox"/> | Hierro I. |
| <input type="checkbox"/> | <input type="checkbox"/> | Achetense. | <input type="checkbox"/> | <input type="checkbox"/> | Hierro II. |
| <input type="checkbox"/> | <input type="checkbox"/> | Paleolítico Medio. | <input type="checkbox"/> | <input type="checkbox"/> | Romano Republicano. |
| <input type="checkbox"/> | <input type="checkbox"/> | Paleolítico Superior. | <input type="checkbox"/> | <input type="checkbox"/> | Romano Altoimperial. |
| <input type="checkbox"/> | <input type="checkbox"/> | Epipaleolítico. | <input type="checkbox"/> | <input type="checkbox"/> | Tardorromano. |
| <input type="checkbox"/> | <input type="checkbox"/> | Neolítico. | <input type="checkbox"/> | <input type="checkbox"/> | Visigodo. |
| <input type="checkbox"/> | <input type="checkbox"/> | Calcolítico. | <input type="checkbox"/> | <input type="checkbox"/> | Islámico. |
| <input type="checkbox"/> | <input type="checkbox"/> | Campaniforme. | <input type="checkbox"/> | <input type="checkbox"/> | Altomedieval Cristiano. |
| <input type="checkbox"/> | <input type="checkbox"/> | Bronce Antiguo. | <input type="checkbox"/> | <input type="checkbox"/> | Bajomedieval Cristiano. |
| <input type="checkbox"/> | <input type="checkbox"/> | Bronce Medio. | <input type="checkbox"/> | <input type="checkbox"/> | Moderno (S.XVI-XVII). |
| <input checked="" type="checkbox"/> | <input type="checkbox"/> | Bronce Final. | <input type="checkbox"/> | <input type="checkbox"/> | Contemporáneo (XIX-XX). |

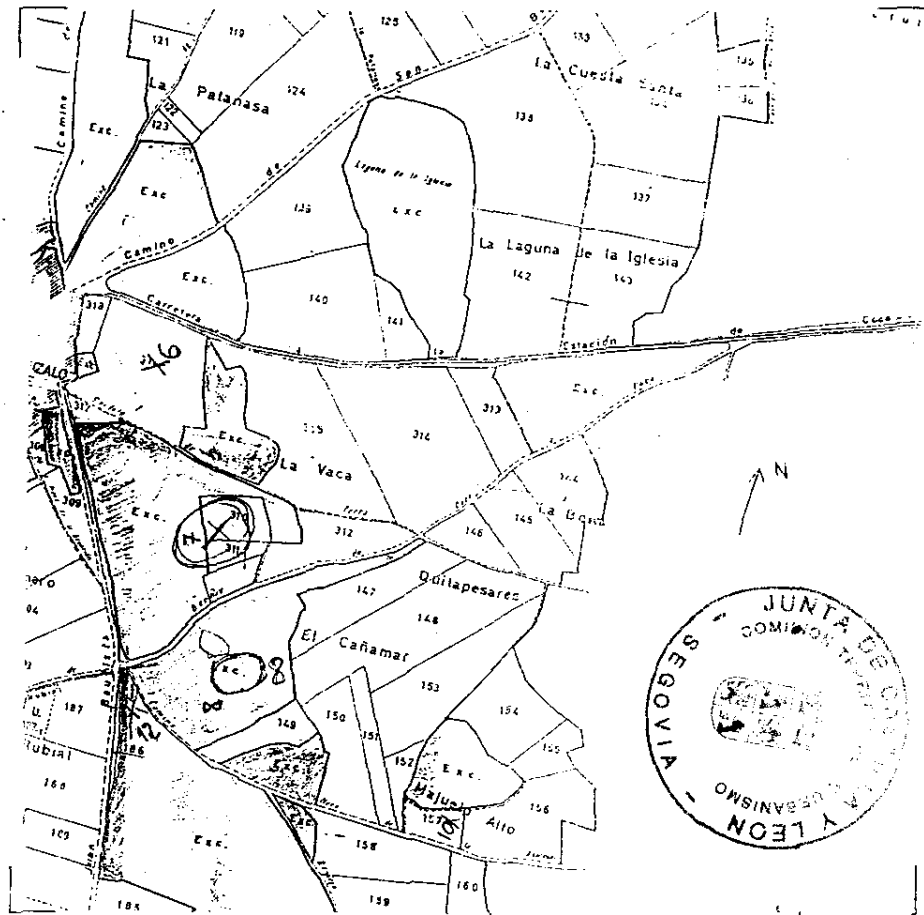


INVENTARIO ARQUEOLÓGICO DE CASTILLA Y LEÓN

Provincia SEGOVIA
 Municipio COCA (VILLAGONZALO)
 Yacimiento Nº 8

ANEXO I-B

DOCUMENTACION PLANIMETRICA: Plano parcelario, Plano yacimiento, croquis, etc. 10.00 aprox.





JUNTA DE CASTILLA Y LEÓN

Consejería de Educación y Cultura
Dirección General de Patrimonio Cultural

INVENTARIO ARQUEOLOGICO DE CASTILLA Y LEÓN

Provincia SEGOVIA
Municipio COCA (VILLAGONZALO)
Yacimiento Nº 9

1.- LOCALIZACION

- Municipio Coca
- Localidad Villagonzalo de Coca
- Nombre del yacimiento Nº 9
- Accesos Seguir desde Villagonzalo el camino de S. Benito unos 1500 m. Tomar a la izda. el sendero de Carralarega unos 400 m. A la derecha, y cruzando la vía, a unos 300 m.
- Hoja M.T.N.: Esc. 1/50.000 Número 425 Nombre Clmedo
Latitud 41º12'53" // Longitud 0º52'16" // Meridiano Madrid
- Fotografía aérea:
Esc. 1/30.000 Pasada-Rollo 115 Fotograma 2659,2670
Organismo Vuelo Militar de España Fecha 1956-57

2.- ATRIBUCION CULTURAL Y TIPOLOGIA DEL YACIMIENTO


A) Atribución:

Segura Posible

- Cantos trabajados.
- Achelense.
- Paleolítico Medio.
- Paleolítico Superior.
- Epipaleolítico.
- Neolítico.
- Calcolítico.
- Campaniforme.
- Bronce Antiguo.
- Bronce Medio.
- Bronce Final.

Segura Posible

- Hierro I.
- Hierro II.
- Romano Republicano.
- Romano Altoimperial.
- Tardorromano.
- Visigodo.
- Islámico.
- Altomedieval Cristiano.
- Bajomedieval Cristiano.
- Moderno (S. XVI-XVIII).
- Contemporáneo (XIX-XX).



JUNTA DE CASTILLA Y LEÓN

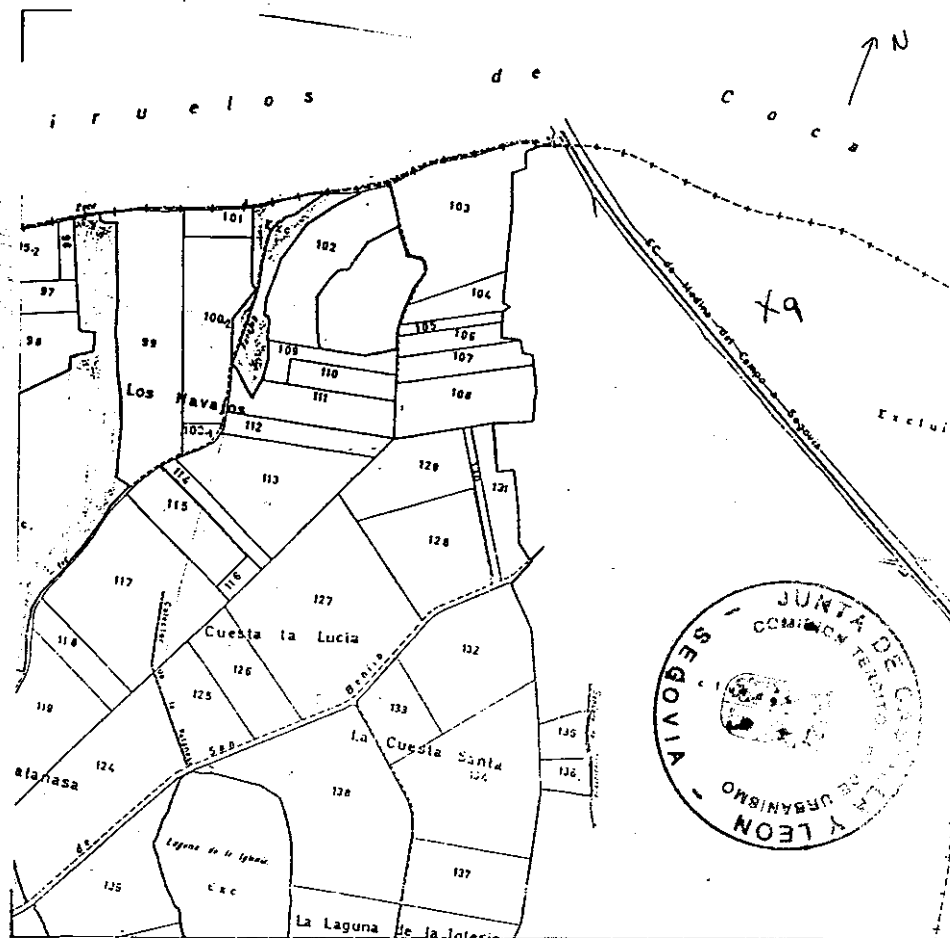
Consejería de Educación y Cultura
Dirección General de Patrimonio Cultural

INVENTARIO ARQUEOLOGICO DE CASTILLA Y LEÓN

Provincia SEGOVIA
Municipio COCA (VILLAGONZALO)
Yacimiento Nº 9

A N E X O I-B

DOCUMENTACION PLANIMETRICA: Plano parcelario, Plano yacimiento, croquis, etc. 1:10.000 aprox.





JUNTA DE CASTILLA Y LEÓN

Consejería de Educación y Cultura
Dirección General de Patrimonio Cultural

INVENTARIO ARQUEOLÓGICO DE CASTILLA Y LEÓN

Provincia SEGOVIA
Municipio COCA (VILLAGONZALO)
Yacimiento Nº 10

1.—LOCALIZACIÓN

- Municipio Coca
- Localidad Villagonzalo de Coca
- Nombre del yacimiento Nº 10
- Accesos Seguir desde Villagonzalo el camino de Santiuste de S. Juan Bautista unos 500 m. Tomar a la izda. el camino a Nava de la Asunción unos 700 m. A la izda. 60 m.
- Hoja M.T.N.: Esc. 1/ 50.000 Número 428 Nombre Olmedo
Latitud 41º11'35" N Longitud 0º52'35" W Meridiano Madrid
- Fotografía aérea:
Esc. 1/ 30.000 Pasada - Rollo 99 Fotograma 8128, 8127, 8126
Organismo Vuelo Militar de España Fecha 1956-57

2.—ATRIBUCION CULTURAL Y TIPOLOGIA DEL YACIMIENTO

A) Atribución:

Segura Posible

- Cantos trabajados.
- Achelense.
- Paleolítico Medio.
- Paleolítico Superior.
- Epipaleolítico.
- Neolítico.
- Calcolítico.
- Campaniforme.
- Bronce Antiguo.
- Bronce Medio.
- Bronce Final.

Segura Posible

- Hierro I.
- Hierro II.
- Romano Republicano.
- Romano Altoimperial.
- Tardorromano.
- Visigodo.
- Islámico.
- Altomedieval Cristiano.
- Bajomedieval Cristiano.
- Moderno (S. XVI-XVIII).
- Contemporáneo (XIX-XX).



JUNTA DE CASTILLA Y LEÓN

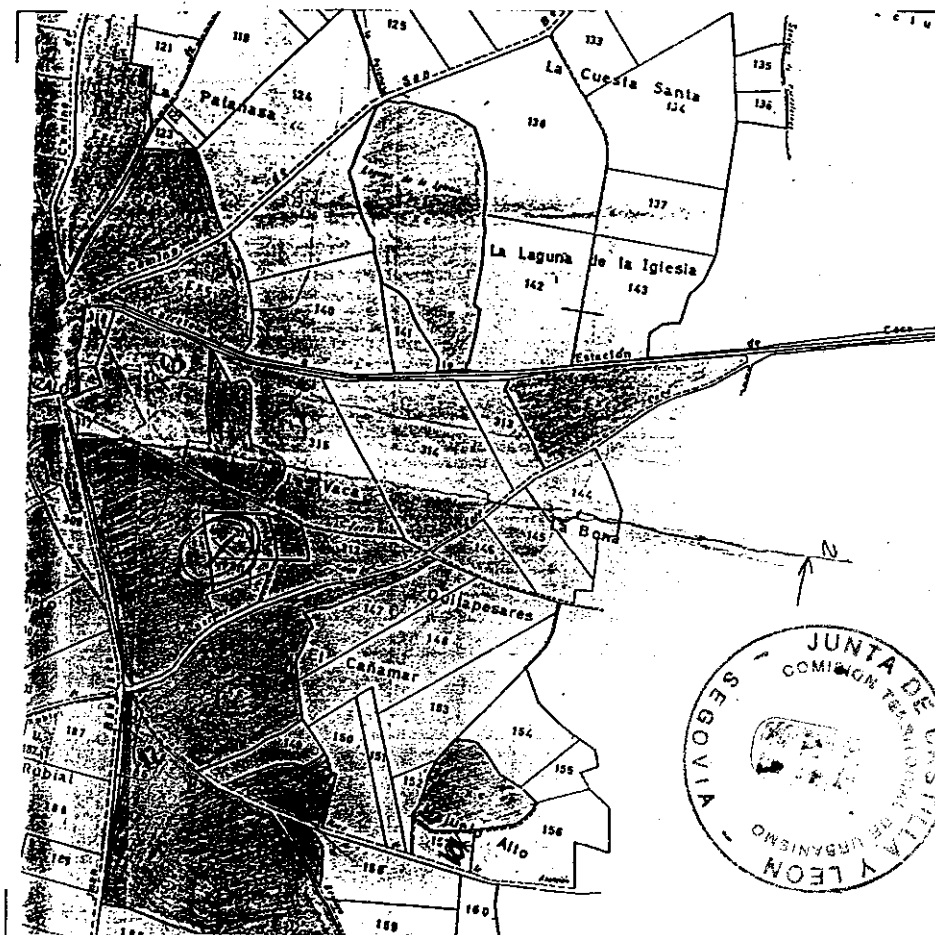
Consejería de Educación y Cultura
Dirección General de Patrimonio Cultural

INVENTARIO ARQUEOLÓGICO DE CASTILLA Y LEÓN

Provincia SEGOVIA
Municipio COCA (VILLAGONZALO)
Yacimiento Nº 10

A N E X O I-B

DOCUMENTACION PLANIMETRICA: Plano parcelario, Plano yacimiento, croquis, etc. 1:10.000 aprox.





INVENTARIO ARQUEOLOGICO DE CASTILLA Y LEÓN

Provincia SEGOVIA
 Municipio COCA (VILLAGONZALO)
 Yacimiento Nº 12

1.— LOCALIZACION

- Municipio Coca
- Localidad Villagonzalo de Coca
- Nombre del yacimiento Nº 12 - ESCUELA
- Accesos Seguir desde Villagonzalo el camino de Santiuste de S. Juan Bautista unos 650 m. A la izda. del camino, unos 10 m.
- Hoja M.T.N.: Esc. 1/50.000. Número 426 Nombre Olmedo
 Latitud 41º11'36" // Longitud 0º53'09" // Meridiano Madrid
- Fotografía aérea:
 Esc. 1/30.000 Pasada - Rollo 99 Fotograma 8728,8727,8726
 Organismo Vuelo Militar de España Fecha 1956-57

2.— ATRIBUCION CULTURAL Y TIPOLOGIA DEL YACIMIENTO


A) Atribución:

Segura Posible

- Cantos trabajados.
- Achelense.
- Paleolítico Medio.
- Paleolítico Superior.
- Epipaleolítico.
- Neolítico.
- Calcolítico.
- Campaniforme.
- Bronce Antiguo.
- Bronce Medio.
- Bronce Final.

Segura Posible

- Hierro I.
- Hierro II.
- Romano Republicano.
- Romano Altoimperial.
- Tardorromano.
- Visigodo.
- Islámico.
- Altomedieval Cristiano.
- Bajomedieval Cristiano.
- Moderno (S. XVI-XVIII).
- Contemporáneo (XIX-XX).



INVENTARIO ARQUEOLOGICO DE CASTILLA Y LEÓN

Provincia SEGOVIA
 Municipio COCA (VILLAGONZALO)
 Yacimiento Nº 13

A N E X O I - B

DOCUMENTACION PLANIMETRICA: Plano parcelario, Plano yacimiento, croquis, etc. 1:10.000 aprox.

